

Županijski glasnik

Službeno glasilo Bjelovarsko-bilogorske županije

Broj 6 - GODINA MMXXIIIVII.

Bjelovar, 24. ožujka 2026.

ISSN 1331-3819

89.

Na temelju članka 56. Statuta Bjelovarsko-bilogorske županije ("Županijski glasnik", broj 22/09, 1/13, 7/13, 1/18, 2/20, 5/20, 1/21, 12/23, 12/23, 16/24) Župan Bjelovarsko-bilogorske županije donosi

ZAKLJUČAK

o davanju suglasnosti Domu za starije osobe Bjelovar

I.

Župan Bjelovarsko-bilogorske županije daje suglasnost Domu za starije osobe Bjelovar za raspored postojećeg Stručnog radnika na tehničkom održavanju – kućnog majstora/kotlovnika, na radno mjesto radnika III. vrste – skladištara/vozača.

II.

Župan Bjelovarsko-bilogorske županije daje suglasnost Domu za starije osobe Bjelovar za zapošljavanje na upražnjeno radno mjesto Stručnog radnika na tehničkom održavanju – kućnog majstora/kotlovnika, na neodređeno vrijeme.

III.

Župan Bjelovarsko-bilogorske županije daje suglasnost Domu za starije osobe Bjelovar za zapošljavanje na upražnjeno radno mjesto Čistača – spremača u sustavu s posebnim uvjetima rada, na neodređeno vrijeme.

IV.

Župan Bjelovarsko-bilogorske županije daje suglasnost Domu za starije osobe Bjelovar za zapošljavanje na upražnjeno radno mjesto njegovatelja, na neodređeno vrijeme.

V.

Ovaj Zaključak stupa na snagu danom donošenja i objavit će se u "Županijskom glasniku".

KLASA: 550-01/26-01/02

URBROJ: 2103-17-26-2

Bjelovar, 09. ožujka 2026.

ŽUPAN

Marko Marušić, dipl. oec., v. r.

5.

Na temelju članka 10. stavka 3. Zakona o financiranju političkih aktivnosti, izborne promidžbe i referenduma ("Narodne novine", broj 29/19, 98/19) i članka 32. Statuta Općine Sirač ("Županijski glasnik Bjelovarsko-bilogorske županije", broj 19/09, 06/10, 03/13, 01/18, 03/21), Općinsko vijeće Općine Sirač na 9. sjednici održanoj dana 18. ožujka 2026. godine, donosi

ODLUKU**o raspoređivanju sredstava Proračuna Općine Sirač za redovito godišnje financiranje političkih stranaka zastupljenih u Općinskom vijeću Općine Sirač****Članak 1.**

Ovom odlukom uređuje se način, uvjeti i postupak financiranja političkih stranaka zastupljenih u Općinskom vijeću Općine Sirač.

Članak 2.

Sredstva za redovito godišnje financiranje političkih stranaka zastupljenih u Općinskom vijeću Općine Sirač osiguravaju se u Proračunu Općine Sirač za 2026. godinu, a raspoređuju se kako slijedi:

STRANKA	VJEĆNIČKA MJESTA			FINANCIJSKA SREDSTVA		
	muškarci	žene	UKUPNO	iznos u EUR muškarci	iznos u EUR žene	UKUPNO EUR
DHSS	3	4	7	1.650,00	2.200,00	3.850,00
HDZ	2	0	2	1.100,00	0,00	1.100,00
					UKUPNO	4.950,00

Članak 3.

Pravo na redovito godišnje financiranje iz sredstava Proračuna imaju političke stranke koje su prema konačnim rezultatima izbora dobile mjesto u Općinskom vijeću Općine Sirač.

Članak 4.

Financijska sredstva iz članka 2. ove Odluke političke stranke mogu koristiti isključivo za ostvarenje ciljeva utvrđenih programom rada i financijskim planom.

Članak 5.

Sredstva iz članka 2. ove Odluke raspoređuju se na način da se utvrdi jednaki iznos sredstava za svakog vijećnika u Općinskom vijeću, tako da pojedinoj političkoj stranci koja je bila predlagatelj liste pripadaju sredstva razmjerna broju dobivenih mjesta u Općinskom vijeću, prema konačnim rezultatima izbora.

Za svakog vijećnika Općinskog vijeća podzastupljenog spola, političkim strankama pripada i pravo na naknadu u visini od 10% iznosa predviđenog po svakom vijećniku Općinskog vijeća.

Podzastupljenost spola u smislu stavka 2. ovoga članka postoji ako je zastupljenost jednog spola u Općinskom vijeću niža od 40%.

Članak 6.

Obračun i isplatu sredstava iz članka 2. ove Odluke vrši Jedinostveni upravni odjel Općine Sirač – Viši stručni suradnik za financije.

Članak 7.

Raspoređena sredstva doznačuju se na žiroračun političke stranke, tromjesečno u jednakim iznosima, odnosno ako se početak ili završetak mandata ne poklapaju s početkom ili završetkom tromjesečja, u tome se tromjesečju isplaćuje iznos razmjerni broju dana trajanja mandata.

Članak 8.

Ova Odluka stupa na snagu osmog dana od dana objave, a objavit će se u Županijskom glasniku.

KLASA: 402-04/26-01/14
URBROJ: 2103-17-01-26-1
Sirač, 18. ožujka 2026.

PREDSJEDNIK
OPĆINSKOG VIJEĆA:
Tomislav Petrušić, univ.spec.admin.sanit., v. r.

6.

Na temelju članka 12. stavka 3. i članka 28. Zakona o zaštiti od svjetlosnog onečišćenja ("Narodne novine", broj 14/19) i članka 32. Statuta Općine Sirač ("Županijski glasnik Bjelovarsko-bilogorske županije", broj 19/09, 06/10, 03/13, 01/18, 03/21), Općinsko vijeće Općine Sirač na 9. sjednici održanoj dana 18. ožujka 2026. godine, donosi sljedeću

ODLUKU
o donošenju Plana rasvjete Općine Sirač

Članak 1.

Općinsko vijeće Općine Sirač donosi Plan rasvjete Općine Sirač.

Članak 2.

Plan rasvjete Općine Sirač sastavni je dio ove Odluke.

Članak 3.

Ova Odluka stupa na snagu osmog dana od dana objave, a objavit će se u Županijskom glasniku" .

KLASA: 363-01/26-01/12
URBROJ: 2103-17-01-26-3
Sirač, 18.03.2026.

PREDSJEDNIK
OPĆINSKOG VIJEĆA:
Tomislav Petrušić, univ.spec.admin.sanit., v. r.

PLAN RASVJETE OPĆINE SIRIČ

Naručitelj izrade Plana rasvjete:	Općina Sirač Stjepana Radića 120/1, 43541 Sirač OIB: 93565930259
Izrađivač plana rasvjete:	Lunes Adria d.o.o. Okićko naselje 28, 10452 Klinča Sela OIB: 14357094566
Oznaka:	PR-1/2026
Voditelj izrade plana rasvjete:	Marko Bešlić, dipl.ing.el.
Suradnici:	Matea Paladin, univ.bacc.ing.geod.et geoinf.
Direktor:	Marko Bešlić, dipl.ing.el.
Mjesto i datum:	Zagreb, veljača 2026.

SADRŽAJ

OPĆI DIO	
REGISTRACIJA TVRTKE	
1. OPĆI PODACI	
1.1. OSNOVNI PODACI O NARUČITELJU	
1.2. OPĆENITO	
1.3. ZAKONODAVNI OKVIR	
1.4. ZEMLJOPISNI PODACI	
2. TEKSTUALNI DIO - ODREDBE ZA PROVEDBU	
2.1. DEFINIRANJE ZONA RASVIJETLJENOSTI	
2.2. TERMINSKI PLAN RADA RASVJETE	
2.3. BILANCA POKRIVENOSTI	
2.4. MJERE ZAŠTITE POSEBNO OSJETLJIVIH PODRUČJA	
3. STANJE SUSTAVA JAVNE RASVJETE	
4. ZAKLJUČAK	
PRILOZI	

OPĆI DIO

REGISTRACIJA TVRTKE



REPUBLIKA HRVATSKA
TRGOVAČKI SUD U ZAGREBU

Elektronički zapis
Datum: 23.12.2024

IZVADAK IZ SUDSKOG REGISTRA

SUBJEKT UPISA

MBS:

080872321

OIB:

14357094566

EUID:

HRSR.080872321

TVRTKA:

- 1 LUNES ADRIA d.o.o. za informatiku i energetiku
- 1 LUNES ADRIA d.o.o.

SJEDIŠTE/ADRESA:

- 6 Klinča Sela (Općina Klinča Sela)
- Okičko naselje 28

ADRESA ELEKTRONIČKE POŠTE:

- 7 info@lunesadria.hr

PRAVNI OBLIK:

- 1 društvo s ograničenom odgovornošću

PREDMET POSLOVANJA:

- 1 * - računalne i srodne djelatnosti
- 1 * - održavanje informatičke opreme
- 1 * - proizvodnja uredskih strojeva i računala
- 1 * - proizvodnja električne energije
- 1 * - prijenos električne energije
- 1 * - distribucija električne energije
- 1 * - opskrba električnom energijom
- 1 * - projektiranje, građenje, uporaba i uklanjanje građevina
- 1 * - nadzor nad gradnjom
- 1 * - poslovi upravljanja nekretninom i održavanje nekretnina
- 1 * - tehničko savjetovanje
- 1 * - tehničko ispitivanje i analiza
- 1 * - istraživanje i razvoj u tehničkim znanostima
- 1 * - izrada nacрта strojeva i industrijskih postrojenja
- 1 * - kupnja i prodaja robe
- 1 * - obavljanje trgovačkog posredovanja na domaćem i inozemnom tržištu
- 1 * - zastupanje inozemnih tvrtki
- 1 * - pružanje usluga informacijskog društva
- 1 * - savjetovanje vezano uz poslovanje i upravljanje
- 1 * - istraživanje tržišta i ispitivanje javnog mnijenja
- 1 * - promidžba (reklama i propaganda)
- 1 * - usluge dizajna

Izrađeno: 2024-12-23 00:23:16
Podaci od: 2024-12-23

D004
Stranica: 1 od 4



REPUBLIKA HRVATSKA
TRGOVAČKI SUD U ZAGREBU

Elektronički zapis
Datum: 23.12.2024

IZVADAK IZ SUDSKOG REGISTRA

SUBJEKT UPISA

PREDMET POSLOVANJA:

- 1 * - grafičke usluge
- 1 * - izdavačka djelatnost
- 1 * - tiskanje časopisa i drugih periodičnih časopisa, knjiga i brošura, glazbenih djela i glazbenih rukopisa, karata i atlasa, plakata, igraćih karata, reklamnih kataloga, prospekata i drugih tiskanih oglasila, djelovodnika, albuma, dnevnika, kalendara, poslovnih obrazaca i drugih tiskanih trgovačkih stvari, putem knjigotiska, ofseta, fotografske, fleksografije, sitotiska i drugih tiskarskih strojeva, strojeva za umnožavanje, računalnih (kompjutorskih) pisača, fotokopiranja i termokopiranja
- 1 * - posredovanje u prometu nekretnina
- 1 * - poslovanje nekretninama
- 1 * - prijevoz za vlastite potrebe
- 1 * - poduka iz područja matematike, fizike, informatike, elektrotehnike, elektronike i telekomunikacija
- 1 * - iznajmljivanje strojeva i opreme, bez rukovatelja i predmeta za osobnu uporabu i kućanstvo
- 4 * - energetska certificiranje, energetski pregled zgrade i redoviti pregled sustava grijanja i sustava hlađenja ili klimatizacije u zgradi
- 4 * - djelatnost energetskih usluga
- 4 * - energetski pregled javne rasvjete
- 4 * - energetski pregled velikih poduzeća
- 4 * - izrada i izvedba projekata s područja elektrike
- 4 * - izrada studija i planova energetske učinkovitosti
- 4 * - čišćenje svih vrsta objekata
- 4 * - izvođenje investicijskih radova u inozemstvu i ustupanje tih radova stranim pravnim osobama u Republici Hrvatskoj

OSNIVAČI/ČLANOVI DRUŠTVA:

- 5 MARKO BEŠLIĆ, OIB: 83635019002
Zagreb, Veslačka ulica 17A
- 4 - jedini član d.o.o.

OSOBE OVLAŠTENE ZA ZASTUPANJE:

- 5 MARKO BEŠLIĆ, OIB: 83635019002
Zagreb, Veslačka ulica 17A
- 1 - direktor
- 1 - zastupa društvo pojedinačno i samostalno

TEMELJNI KAPITAL:

- 1 21.000,00 kuna / 2.787,18 euro (fiksni tečaj konverzije 7.53450)

Napomena:

Izrađeno: 2024-12-23 00:23:16
Podaci od: 2024-12-23

D004
Stranica: 2 od 4



REPUBLIKA HRVATSKA
TRGOVAČKI SUD U ZAGREBU

Elektronički zapis
Datum: 23.12.2024

IZVADAK IZ SUDSKOG REGISTRA

SUBJEKT UPISA

TEMELJNI KAPITAL:

Iznos temeljnog kapitala informativno je prikazan u euru i ne utječe na prava i obveze društva niti članova društva. Društva su u obvezi temeljni kapital uskladiti sukladno Zakonu o izmjenama Zakona o trgovačkim društvima ("Narodne novine" broj 114/22.).

PRAVNI ODNOSI:

Osnivački akt:

- 1 Društveni ugovor o osnivanju društva s ograničenom odgovornošću od 05.09.2013. godine.
- 4 Odlukom jedinog člana Društva od 25.listopada 2017.godine, izmijenjen je Društveni ugovor od 05.rujna 2013.godine u cjelokupnom tekstu. Potpuni tekst Društvenog ugovora od 25.listopada 2017.godine dostavljen Sudu i uložen u Zbirku isprava.

FINANCIJSKA IZVJEŠĆA:

	Predano	God.	Za razdoblje	Vrsta izvještaja
eu	04.04.24	2023	01.01.23 - 31.12.23	GFI-POD izvještaj

Upise u glavnu knjigu proveli su:

RBU Tt	Datum	Naziv suda
0001 Tt-13/20663-2	03.10.2013	Trgovački sud u Zagrebu
0002 Tt-15/24701-1	27.08.2015	Trgovački sud u Zagrebu
0003 Tt-17/12289-1	16.03.2017	Trgovački sud u Zagrebu
0004 Tt-17/41531-3	10.11.2017	Trgovački sud u Zagrebu
0005 Tt-19/6466-1	13.02.2019	Trgovački sud u Zagrebu
0006 Tt-20/18559-1	25.07.2020	Trgovački sud u Zagrebu
0007 Tt-22/3183-2	25.01.2022	Trgovački sud u Zagrebu
eu /	28.03.2014	elektronički upis
eu /	31.03.2015	elektronički upis
eu /	30.03.2016	elektronički upis
eu /	27.04.2017	elektronički upis
eu /	27.04.2018	elektronički upis
eu /	04.03.2019	elektronički upis
eu /	24.06.2020	elektronički upis
eu /	24.06.2021	elektronički upis
eu /	27.04.2022	elektronički upis
eu /	11.04.2023	elektronički upis
eu /	04.04.2024	elektronički upis

Izrađeno: 2024-12-23 00:23:16
Podaci od: 2024-12-23

D004
Stranica: 3 od 4



REPUBLIKA HRVATSKA
TRGOVAČKI SUD U ZAGREBU

Elektronički zapis
Datum: 23.12.2024

IZVADAK IZ SUDSKOG REGISTRA

SUBJEKT UPISA

Sukladno Uredbi o tarifi sudskih pristojbi (NN br. 37/2023)
Tar. br. 28. ne plaća se pristojba za izdavanje aktivnog i/ili
povijesnog izvotka iz sudskog registra.



Ova isprava je u digitalnom obliku elektronički
potpisana certifikatom:
CN=sudreg, L=ZAGREB,
O=MINISTARSTVO PRAVOSUDA I UPRAVE HR72910430276, C=HR

Broj zapisa: 003Cb-kTLE0-OCrlb-6Rfxd-jaZN7
Kontrolni broj: y6uuq-7Cssx-Jxx26-nQQxf

Skeniranjem ovog QR koda možete provjeriti točnost podataka.
Tato možete učiniti i na web stranici
http://sudreg.pravosudje.hr/registar/kontrola_izvornika/ unosom gore navedenog broja
zapisa i kontrolnog broja dokumenta.
U oba slučaja sustav će prikazati izvornik ovog dokumenta. Ukoliko je ovaj dokument
identičan prikazanom izvorniku u digitalnom obliku, Ministarstvo pravosuđa i uprave
potvrđuje točnost isprave i stanje podataka u trenutku izrade izvotka.
Provjera točnosti podataka može se izvršiti u roku tri mjeseca od izdavanja isprave.

1. OPĆI PODACI

1.1. OSNOVNI PODACI O NARUČITELJU

Naziv:	Općina Sirač
Adresa:	Stjepana Radića 120/1, 43541 Sirač
OIB:	93565930259

1.2. OPĆENITO

Izrada i donošenje Plana rasvjete Općine Sirač (u nastavku teksta: Plan) temelji se na odredbama čl. 12. st. 3. i čl. 28. Zakona o zaštiti od svjetlosnog onečišćenja (NN 14/19; u nastavku teksta: Zakon), čl. 14. Pravilnika o sadržaju, formatu i načinu izrade plana rasvjete i akcijskog plana gradnje i/ili rekonstrukcije vanjske rasvjete (NN 22/23; u nastavku teksta: Pravilnik) i članacima 1. do 15. Pravilnika te Pravilnika o zonama rasvijetljenosti, dopuštenim vrijednostima rasvijetljavanja i načinima upravljanja rasvjetnim sustavima (NN 128/20; u nastavku teksta: Pravilnik o zonama rasvijetljenosti).

Nositelj izrade Plana je Općina Sirač, Jedinštveni upravni odjel.

Plan rasvjete je podloga za projekte vanjske rasvjete, koji izrađuje jedinica lokalne samouprave, a donosi se radi optimizacije i boljeg planiranja vanjske rasvjete i ostvarenja ciljeva propisanih u čl. 2. Zakona kojemu je glavni cilj zaštita od svjetlosnog onečišćenja uzrokovanog emisijama svjetlosti u okoliš iz umjetnih izvora svjetlosti kojima su izloženi ljudi, biljni i životinjski svijet u zraku i vodi, druga prirodna dobra, noćno nebo i zvjezdarnice, uz korištenje energetske učinkovitije rasvjete. Zaštitom od svjetlosnog onečišćenja osigurava se zaštita ljudskog zdravlja, cjelovito očuvanje kvalitete okoliša, očuvanje bioraznolikosti i krajobrazne raznolikosti, očuvanje ekološke stabilnosti, zaštita biljnog i životinjskog svijeta, racionalno korištenje prirodnih dobara i energije na najpovoljniji način za okoliš, kao osnovni uvjet javnog zdravlja, zdravlja i temelj koncepta održivog razvitka. U ostvarivanju cilja uzimaju se u obzir najbolje raspoložive tehnike te njihova gospodarska provedivost u skladu s načelima Zakona i zakonima kojima se uređuje područje zaštite okoliša i energetske učinkovitosti. Dodatni cilj Zakona u smislu energetske učinkovitosti je smanjiti potrošnju električne energije za javnu rasvjetu.

Plan rasvjete izrađen je u skladu sa Zakonom, Pravilnikom i Pravilnikom o zonama rasvijetljenosti. Plan rasvjete sadrži dijelove određene Pravilnikom:

I. TEKSTUALNI DIO - ODREDBE ZA PROVEDBU

1. Definiranje zona rasvijetljenosti
2. Terminski plan rada rasvjete
3. Bilanca pokrivenosti
4. Mjere zaštite posebno osjetljivih područja

II. GRAFIČKI DIO - KARTOGRAFSKI PRIKAZ

Obuhvat Plana rasvjete istovjetan je obuhvatu Prostornog plana Općine Sirač te se primjenjuje u segmentima koji su utvrđeni u grafičkom i tekstualnom dijelu.

Plan rasvjete donosi se na neodređeno vrijeme, a njegove izmjene i dopune donose se po potrebi.

Za sve odredbe koje nisu posebno uređene ovim Planom, mjerodavne su odredbe iz Zakona, Pravilnika i Pravilnika o zonama rasvijetljenosti.

1. 3. ZAKONODAVNI OKVIR

Izrada Plana rasvjete temelji se na odredbama sljedećih Zakona i Pravilnika:

- Zakon o zaštiti od svjetlosnog onečišćenja (NN 14/19)
- Pravilnik o zonama rasvijetljenosti, dopuštenim vrijednostima rasvijetljavanja i načinima upravljanja rasvjetnim sustavima (NN 128/20)
- Pravilnik o sadržaju, formatu i načinu izrade plana rasvjete i akcijskog plana gradnje i/ili rekonstrukcije vanjske rasvjete (NN 22/23)

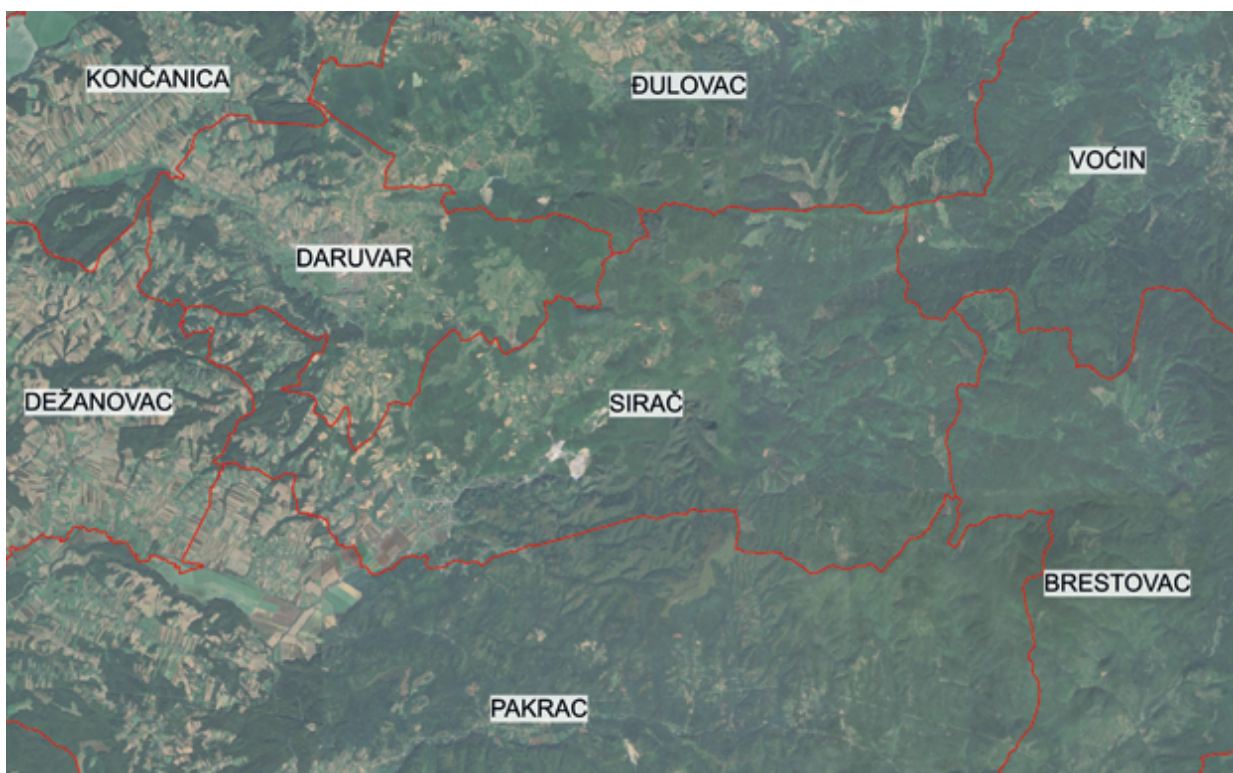
Zakon o zaštiti od svjetlosnog onečišćenja (NN 14/19) - Ovim Zakonom uređuje se zaštita od svjetlosnog onečišćenja koja obuhvaća obveznike zaštite od svjetlosnog onečišćenja, mjere zaštite od svjetlosnog onečišćenja, način utvrđivanja najviše dopuštenih vrijednosti rasvijetljavanja, ograničenja i zabrane rasvijetljavanja, uvjete za planiranje, gradnju, održavanje i rekonstrukciju vanjske rasvjete, mjerenje i način praćenja rasvijetljenosti okoliša te druga pitanja radi smanjenja svjetlosnog onečišćenja okoliša i posljedica djelovanja svjetlosnog onečišćenja.

Pravilnik o zonama rasvijetljenosti, dopuštenim vrijednostima rasvjetljavanja i načinima upravljanja rasvjetnim sustavima (NN 128/20) - Ovim Pravilnikom propisuju se obvezni načini i uvjeti upravljanja rasvjetljavanjem, zone rasvijetljenosti i zaštite, najviše dopuštene vrijednosti rasvjetljavanja, uvjeti za odabir i postavljanje svjetiljki, kriteriji energetske učinkovitosti, uvjeti i najviše dopuštene vrijednosti korelirane temperature boje izvora svjetlosti, obveze jedinica lokalne samouprave (u daljnjem tekstu: JLS) vezano za propisane standarde, kao i druga pitanja u vezi s tim.

Pravilnik o sadržaju, formatu i načinu izrade plana rasvjete i akcijskog plana gradnje i/ili rekonstrukcije vanjske rasvjete (NN 22/23) - Ovim Pravilnikom propisuju se sadržaj, format i način dostave plana rasvjete (u daljnjem tekstu: Plan) i akcijskog plana gradnje i/ili rekonstrukcije vanjske rasvjete (u daljnjem tekstu: Akcijski plan), način informiranja javnosti o Planovima i Akcijskim planovima, način dostave podataka za potrebe informacijskog sustava zaštite okoliša i prirode, kao i druga pitanja u vezi s tim.

1. 4. ZEMLJOPISNI PODACI

Općina Sirač smještena je na jugoistoku Bjelovarsko-bilogorske županije, na sjeveru graniči s Gradom Daruvarom i Općinom Đulovac, na zapadu s Općinom Dežanovac te na jugu i istoku s Požeško-slavonskom županijom. Općina obuhvaća površinu od 145 km² te se sastoji od devet naselja: Šibovac, Kip, Miljanovac, Pakrani, Sirač, Barica, Bijela, Donji Boki i Gornji Boki.



Slika 1. Položaj Općine Sirač (Izvor: Google Maps, veljača 2026.)



Slika 2. Raspored naselja na području Općine Sirač (Izvor: Google Maps, veljača 2026.)

2. TEKSTUALNI DIO - ODREDBE ZA PROVEDBU

2.1. DEFINIRANJE ZONA RASVIJETLJENOSTI

U ovom poglavlju opisuju se svi kriteriji iz prostornih planova i drugih prostornih web servisa za pregled i preuzimanje podataka različitih tematskih područja vezanih uz prirodu i okoliš, korištenih u izradi Plana rasvjete na temelju kojih su razgraničene zone rasvijetljenosti, sukladno propisu kojim se uređuju zone rasvijetljenosti, dopuštene vrijednosti rasvijetljavanja i načini upravljanja rasvjetnim sustavima. Zone rasvijetljenosti određuju se u skladu sa stručnim rješenjima iz važećih prostornih planova.

Pravilnikom o zonama rasvijetljenosti, dopuštenim vrijednostima rasvijetljavanja i načinima upravljanja rasvjetnim sustavima (NN 128/20) definirane su sljedeće zone:

- E0 - područja prirodne rasvijetljenosti
- E1 - područja tamnog krajolika
- E2 - područja niske ambijentalne rasvijetljenosti
- E3 - područja srednje ambijentalne rasvijetljenosti
- E4 - područja visoke ambijentalne rasvijetljenosti

Rasvjeta u zaštićenim područjima, uglavnom u zonama E0 i E1, mora biti popisana i posebno navedena u Planu rasvjete.

U zonama E0 i E1, osim u iznimnim slučajevima, nije dopuštena upotreba dekorativne rasvjete te krajobrazne rasvjete. Dekorativna te krajobrazna rasvjeta dopuštena je u zonama E2, E3 i E4.

2.1.1. Opis zona rasvijetljenosti

2.1.1.1. Zona E0 - područja prirodne rasvijetljenosti

Zona	E0
Naziv	Područja prirodne rasvijetljenosti
Područje	<ul style="list-style-type: none"> - Blizine većih profesionalnih zvezdarnica - Parkovi tamnog neba - Prirodna područja otvorenog prostora - Područja prirode izvan granica naselja važna za očuvanje divljih vrsta osjetljivih na svjetlosno onečišćenje, s osobitim naglaskom na strogo zaštićene vrste - Zaštićena područja - Strogi rezervati, posebni rezervati te zone stroge i usmjerene zaštite unutar parkova prirode i nacionalnih parkova - Skloništa divljih vrsta - Dijelovi krajobraza i krajobrazne infrastrukture
Kriteriji	<ul style="list-style-type: none"> - Područja gdje vanjska rasvjeta ozbiljno i negativno utječe na prirodno okruženje. Utjecaji uključuju ometanje bioloških ciklusa flore i faune i/ili onemogućavanje ljudima u uživanju i uvažavanju prirodnog okoliša. Ljudska aktivnost je podređena prirodi. Vizura ljudi i korisnika prilagođena je mraku i očekuju da će vidjeti malo ili nimalo svjetla. - Prirodna područja otvorenog prostora - šumska područja; livade i pašnjaci; prirodna i umjetna vodena tijela - npr. rijeke, jezera, bare, lokve, bazeni za navodnjavanje, ribnjaci važni za očuvanje ptica. - Područja oko važnih podzemnih skloništa za šišmiše (najmanje 100 m) - koridori kretanja od skloništa prema lovnim staništima nisu osvijetljeni; zeleni mostovi s gornje strane i najmanje 300 m sa svake strane ulaza zelenog mosta važni za migraciju strogo zaštićenih vrsta i njihovog plijena; prijelazi za divlje životinje. - Čitavo područje strogog rezervata. - Posebni rezervati u slučajevima kada vanjska rasvjeta narušava svojstva zbog kojih su proglašeni. - Područja stroge i usmjerene zaštite unutar parkova prirode i nacionalnih parkova, osim ako posebnim propisom kojim se uređuje zaštita i očuvanje zaštićenih područja nije predviđeno drugačije. - Dijelovi krajobraza u naseljima važni za očuvanje divljih vrsta osjetljivih na svjetlosno onečišćenje s osobitim naglaskom na strogo zaštićene vrste (neosvijetljeni dijelovi velikih parkova i perivoja koji se nastavljaju na rijeke, jezera, potoke itd.). - Dijelovi krajobrazne infrastrukture koji omogućuju očuvanje značajnih i karakterističnih obilježja krajobraza, koja su temeljem svoje linearne ili kontinuirane strukture ili funkcije bitna za migraciju, širenje i genetsku razmjenu divljih vrsta osjetljivih na svjetlosno onečišćenje (ptice, šišmiši, oprašivači itd.). - Kada nije potrebna, rasvjetu treba ugasiti.

2.1.1.2. Zona E1 - područja tamnog krajolika

Zona	E1
Naziv	Područja tamnog krajolika
Područje	<ul style="list-style-type: none"> - Ruralna i urbana područja i područja s ograničenom noćnom aktivnosti - Građevine unutar prirodnih područja otvorenog prostora - Međumjesne lokalne prometnice uglavnom nerasvijetljene - Zaštićena područja izvan granica naselja osim zaštićenih područja u E0 - Zaštićena područja unutar granica naselja važna za strogo zaštićene vrste ukoliko su u području naselja ključna staništa i skloništa unutar naselja - Skloništa i staništa divljih vrsta osjetljivih na svjetlosno onečišćenje unutar naselja
Kriteriji	<ul style="list-style-type: none"> - Područja gdje vanjska rasvjeta negativno utječe na floru i faunu ili bitno remeti karakter područja. - Ruralna i urbana područja s ograničenom noćnom aktivnosti izvan granica naselja važna za divlje vrste osjetljive na svjetlosno onečišćenje s osobitim naglaskom na strogo zaštićene vrste ukoliko su u području ključna staništa i skloništa izvan naselja vezano uz aktivnost ljudi.

- Dijelovi ruralne i urbane zelene/krajobrazne infrastrukture koji omogućuju očuvanje značajnih i karakterističnih obilježja krajobraza, koja su temeljem svoje linearne ili kontinuirane strukture ili funkcije bitna za migraciju, širenje i genetsku razmjenu divljih vrsta osjetljivih na svjetlosno onečišćenje (ptice, šišmiši, oprašivači itd.).
- Građevine u područjima izvan naselja s ograničenom ljudskom aktivnosti unutar prirodnih područja otvorenog prostora.
- Skloništa divljih vrsta osjetljivih na svjetlosno onečišćenje unutar naselja nisu izravno osvijetljena i osigurani su tamni koridori kretanja prema ključnim staništima (prehrana, pijenje vode, migracije) uz poštivanje izbjegavanja izravnog osvjetljavanja izlaza iz skloništa te ostavljanja tamnog koridora između skloništa i lovnog staništa.
- Vizura stanovnika i korisnika je prilagođena razinama slabe rasvijetljenosti. Vanjska rasvjeta se može koristiti za sigurnost i ugođaj, ali nije nužno jednolično ili kontinuirano.
- U svjetlostaju, većinu rasvjete treba ugasiti ili smanjiti sukladno opadanju razine aktivnosti.

2.1.1.3. Zona E2 - područja niske ambijentalne rasvijetljenosti

Zona	E2
Naziv	Područja niske ambijentalne rasvijetljenosti
Područje	<ul style="list-style-type: none"> - Građevinska područja naselja - Rezidencijalne zone - Zaštićena područja osim dijelova koji su u zonama E0 i E1 - Zone korištenja unutar parkova prirode i nacionalnih parkova - Zaštićena područja unutar granica naselja
Kriteriji	<ul style="list-style-type: none"> - Područja ljudske aktivnosti u kojima je vizura ljudi i korisnika prilagođena umjerenim razinama rasvijetljenosti. - Zona korištenja unutar naselja koja se nalaze u parkovima prirode i nacionalnim parkovima vezano uz sigurnost na cestama i javnu rasvjetu i ostala zaštićena područja unutar granica naselja vezano uz sigurnost na cestama i javnu rasvjetu. - Vanjska rasvjeta može biti tipski korisna za sigurnost i ugođaj, ali nije nužno ujednačeno ili kontinuirano. - U svjetlostaju, vanjska rasvjeta se može ugasiti ili smanjiti sukladno opadanju razine aktivnosti.

2.1.1.4. Zona E3 - područja srednje ambijentalne rasvijetljenosti

Zona	E3
Naziv	Područja srednje ambijentalne rasvijetljenosti
Područje	<ul style="list-style-type: none"> - Industrijske i trgovačke zone kao izdvojena građevinska područja izvan naselja - Industrijske i trgovačke zone unutar naselja - Prometna infrastruktura
Kriteriji	<ul style="list-style-type: none"> - Područja ljudske aktivnosti u kojima je vizura ljudi i korisnika prilagođena umjerenim do srednje jakim razinama rasvijetljenosti. - Javne prometnice za motorna vozila kao dio prometne infrastrukture unutar i izvan građevinskog područja naselja izuzev prometnica obuhvaćenih zonom rasvijetljenosti E2 u građevinskim područjima naselja i zonama E0 i E1. - Vanjska rasvjeta je općenito potrebna za sigurnost, ugođaj, udobnost i često je jednolična i/ili kontinuirana. - U svjetlostaju, vanjska rasvjeta se može ugasiti ili smanjiti sukladno opadanju razine aktivnosti.

2.1.1.5. Zona E4 - područja visoke ambijentalne rasvijetljenosti

Zona	E4
Naziv	Područja visoke ambijentalne rasvijetljenosti
Područje	- Urbana područja komercijalnog karaktera s visokim stupnjem noćne aktivnosti
Kriteriji	- Područja ljudske aktivnosti u kojima je vizura ljudi i korisnika prilagođena umjereno visokim razinama rasvijetljenosti. Vanjska rasvjeta je općenito potrebna za sigurnost, ugođaj, udobnost i često je jednolična i/ili kontinuirana. U svjetlostaju, rasvjeta se može smanjiti u većini područja kako se razina aktivnosti smanjuje.

2.1.2. Definiranje zona rasvijetljenosti

Za definiranje zona rasvijetljenosti i izradu kartografskih prikaza, a koji su sastavni dio ovog Plana, korišteni su sljedeći izvori i podloge:

- Prostorni plan uređenja Općine Sirač ("Županijski glasnik Bjelovarsko-bilogorske županije", broj 11/25)
- Bioportal - Informacijski sustav zaštite prirode, WFS servis Zaštićena područja RH

U tablici u nastavku prikazana je podjela područja Općine Sirač po zonama rasvijetljenosti (E0-E4), temeljem prethodno opisanih kriterija.

Zona	Kriteriji prema prostornim planovima	Kriterij prema drugim podlogama
E0	- Zemljište namijenjeno šumi i šumsko zemljište državnog značaja - Ostalo zemljište namijenjeno šumi - Površina unutarnjih voda - površina pod vodom (V1)	
E1	- Vrijedno zemljište namijenjeno poljoprivredi - Ostalo zemljište namijenjeno poljoprivredi - Ostalo zemljište - Površina infrastrukture - željeznički promet (IS2) - područje željezničke pruge	
E2	- Javna i društvena namjena (D) - Javna i društvena namjena - vjerska (D8) - Groblje (Gr) - Stambena namjena (S4) - Stambena namjena - poljoprivredna domaćinstva (S5) - Sportsko-rekreacijska namjena - sportske građevine i centri (R2) - Sportsko-rekreacijska namjena (izvan građevinskog područja) - sportsko-rekreacijska igrališta na otvorenom (R4) - Posebna namjena državnog značaja (PN) - Javna zelena površina - park/perivoj (Z1) - Površina infrastrukture - vodnogospodarski sustav (IS8) - Mješovita namjena (M3 i M4)	
E3	- Eksploatacija mineralnih sirovina (E) - Proizvodna namjena (I1) - Površina infrastrukture - željeznički promet (IS2) - područje željezničkog kolodvora - Površina infrastrukture - energetska sustav (IS7)	
E4	-	

3. Popis razvrstanih cesta

U nastavku je tablični popis razvrstanih cesta na području Općine Sirač koje se na kartografskom prikazu prikazuju kao linijski objekti te se klasificiraju kao zona rasvijetljenosti E3.

Tablica 1. Popis razvrstanih cesta

Oznaka ceste	Opis ceste
Državne ceste	
DC5	Terezino Polje (granica RH/Mađarska) - Virovitica - Veliki Zdenci - Donji Daruvar - Lipik - Stara Gradiška (GP Stara Gradiška (granica RH/BiH))
Županijske ceste	
ŽC 3171	Šibovac (LC37150) - Doljani (DC5)
ŽC 3172	Doljani (DC5) - Sirač (ŽC3291)
ŽC 3173	Miljanovac (LC37157) - Sirač (ŽC3172)
ŽC 3272	Sirač (ŽC3172) - Badljevina (DC5)
ŽC 3291	Markovac (ŽC3170) - Sirač - Omanovac (DC5)
Lokalne ceste	
LC 37150	Šibovac (ŽC3171) - Donji Sređani (ŽC3169)
LC 37157	Miljanovac (ŽC3173) - Badljevina (DC5)

* Izvor: Odluka o razvrstavanju javnih cesta (NN 86/2024)

Ostale ceste koje nisu prikazane u tablici su nerazvrstane ceste te se klasificiraju kao zona rasvijetljenosti E2.

2.1.4. Zaštićena područja

2.1.4.1. Ekološka mreža Natura 2000

Ekološka mreža Natura 2000 je koherentna europska ekološka mreža sastavljena od područja u kojima se nalaze prirodni stanišni tipovi i staništa divljih vrsta od interesa za Europsku uniju, a omogućuje očuvanje ili, kad je to potrebno, povrat u povoljno stanje očuvanja određenih prirodnih stanišnih tipova i staništa divljih vrsta u njihovu prirodnom području rasprostranjenosti.

Područja Natura 2000 definirana su Direktivom o pticama i Direktivom o staništima EU te se u hrvatsko zakonodavstvo provode kroz ekološku mrežu. Ekološka mreža Natura 2000 Republike Hrvatske utvrđena je Uredbom o ekološkoj mreži i nadležnostima javnih ustanova za upravljanje područjima ekološke mreže (NN 80/2019, 119/2023). Ekološku mrežu općenito čine:

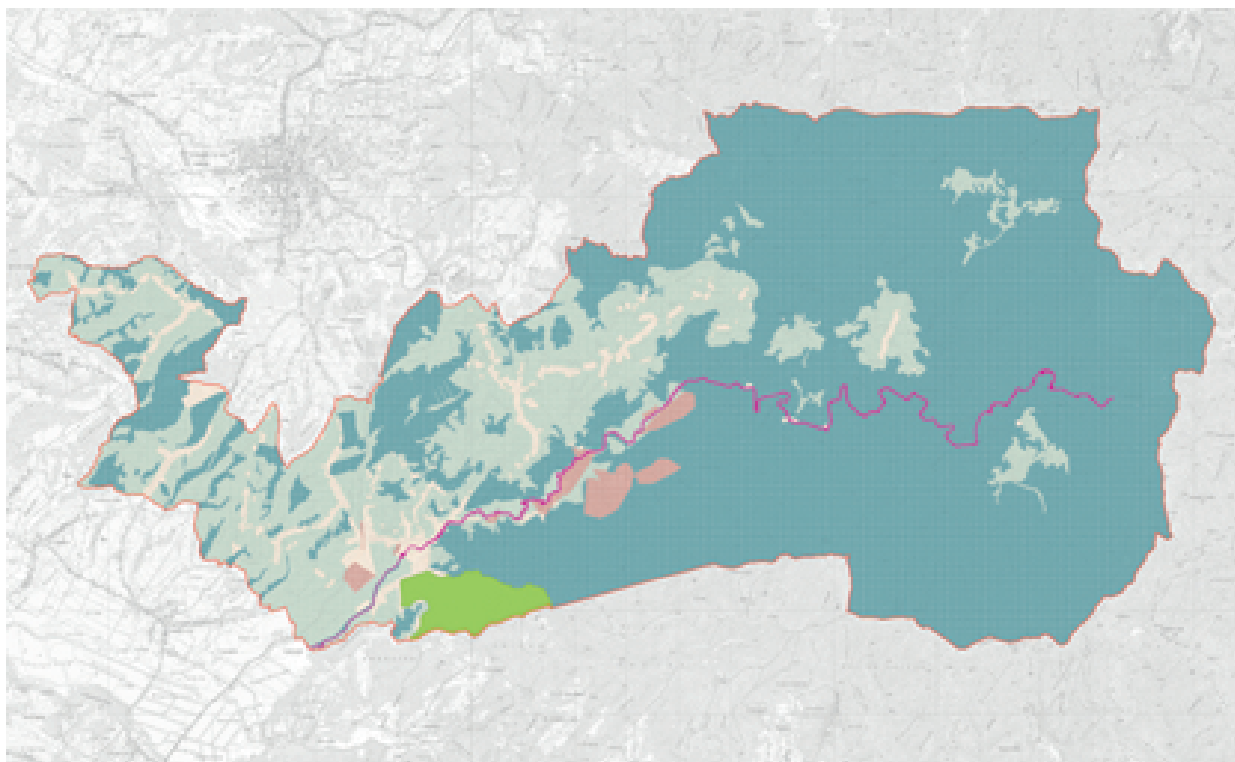
- područja očuvanja značajna za ptice (POP) iz Priloga III. Dijela 1. Uredbe
- područja očuvanja značajna za vrste i stanišne tipove (POVS) iz Priloga III. Dijela 2. Uredbe
- vjerojatna područja očuvanja značajna za vrste i stanišne tipove (vPOVS) iz Priloga III. Dijela 3. Uredbe
- posebna područja očuvanja značajna za vrste i stanišne tipove (PPOVS) iz Priloga III. Dijela 4. Uredbe.

U skladu s odredbama Uredbe, područje Općine Sirač dijelom se nalazi u obuhvatu ekološke mreže čija su područja:

- područja očuvanja značajna za vrste i stanišne tipove - POVS (Prema Direktivi o staništima)
 - Pakra i Bijela (oznaka HR2001330)
 - Trbušnjak - Rastik (oznaka HR2000174)

Područje Općine Sirač koje se nalazi u obuhvatu ekološke mreže Natura 2000 prikazano je na slici sljedećim bojama:

- Roza: Pakra i Bijela, područja očuvanja značajna za vrste i stanišne tipove
- Zelena: Trbušnjak-Rastik, područja očuvanja značajna za vrste i stanišne tipove



Slika 3. Područje Općine Sirač u obuhvatu ekološke mreže Natura 2000

Ekološka mreža Natura 2000 ne ubraja se u zaštićena područja prema odredbama čl. 3 Pravilnika o zonama rasvijetljenosti:

"zaštićeno područje je geografski jasno određen prostor koji je namijenjen zaštiti prirode i kojim se upravlja radi dugoročnog očuvanja prirode i pratećih usluga ekološkog sustava. Zaštićena područja sukladno propisu kojim se uređuje zaštita prirode u Republici Hrvatskoj su: nacionalni parkovi, parkovi prirode, strogi i posebni rezervati, regionalni parkovi, značajni krajobrazi, spomenici prirode, park šume i spomenici parkovne arhitekture."

Sukladno kriterijima prema Pravilniku o zonama rasvijetljenosti, područje ekološke mreže Natura 2000 svrstava se u zonu rasvijetljenosti E1, osim ako prema drugim kriterijima nije svrstano u neku od preostalih zona.

2.2. TERMINSKI PLAN RADA RASVJETE

Ovim odredbama definira se početak i trajanje svjetlostaja i izuzeća ovisno o namjeni prostora određenoj prostornim planom, odnosno vrsti rasvjete sukladno propisima kojima se uređuje zaštita od svjetlosnog onečišćenja.

2.2.1. Svjetlostaj

Svjetlostaj (eng. *"Curfew"*) je vremenski period noći za čijeg trajanja se vanjska rasvjeta gasi ili smanjuje na propisanu odgovarajuću razinu. Pod vanjskom rasvjetom podrazumijeva se rasvjeta za rasvijetljavanje okoliša, a uključuje cestovnu, javnu, dekorativnu, krajobraznu, prigodnu te onu za zaštitu i oglasne ploče. Jedinica lokalne samouprave Planom rasvjete definira početak svjetlostaja koji može odstupati maksimalno do jednog sata u odnosu na sredinu noći. Noć predstavlja period od zalaska sunca do zore.

Razine rasvijetljenosti za vrijeme svjetlostaja propisane su Pravilnikom o zonama rasvijetljenosti.

Rasvjeta se mora uključivati sa zalaskom sunca te se mora isključiti do zore, uz isključenje ili smanjenje intenziteta tijekom svjetlostaja sukladno ovom Planu.

Svjetlostaj za svu vanjsku rasvjetu na području Općine Sirač započinje u 00:00 sati (ponoć) i traje do 03:00 sata.

Dopušteno je da svjetiljke rade u režimu smanjenog intenziteta prije početka svjetlostaja i nakon završetka svjetlostaja.

2.2.2 Iznimke

U odnosu na trajanje svjetlostaja određeno u poglavlju 2.2.1 određuju se iznimke kako je određeno u nastavku.

2.2.2.1. Dekorativna rasvjeta

Nije dopuštena dekorativna rasvjeta u zonama rasvijetljenosti E0 i E1. Iznimno, dekorativna rasvjeta može se koristiti u zoni rasvijetljenosti E1 kao dio javnih priredbi, pri čemu se najkasnije jedan sat po završetku javne priredbe dekorativna rasvjeta mora ugaziti.

Dekorativna rasvjeta dopuštena je u zonama E2, E3 i E4. Za vrijeme svjetlostaja intenzitet dekorativne rasvjete se mora smanjiti za najmanje 50% početnog intenziteta ili ugaziti. Iznimno intenzitet dekorativne rasvjete u vrijeme svjetlostaja može biti i više od 50% ako se dekorativna rasvjeta koristi kao dio javnih priredbi, pri čemu se najkasnije jedan sat po završetku javne priredbe intenzitet dekorativne rasvjete se mora smanjiti za najmanje 50% početnog intenziteta ili ugaziti.

2.2.2.2. Svjetlosne instalacije i/ili svjetlosne skulpture

Za svjetlosne instalacije i/ili skulpture koje se smatraju artefaktom vrijede iste odredbe o izuzećima kao za dekorativnu rasvjetu.

2.2.2.3. Krajobrazna rasvjeta

Nije dopuštena krajobrazna rasvjeta u zonama rasvijetljenosti E0 i E1. Iznimno, krajobrazna rasvjeta može se koristiti u zoni rasvijetljenosti E1 kao dio javnih priredbi, pri čemu se najkasnije jedan sat po završetku javne priredbe krajobrazna rasvjeta mora ugaziti.

Krajobrazna rasvjeta dopuštena je u zonama E2, E3 i E4. Za vrijeme svjetlostaja krajobrazna rasvjeta mora se ugaziti. Iznimno u vrijeme svjetlostaja krajobrazna rasvjeta ne mora biti ugašena ako se koristi kao dio javnih priredbi, pri čemu se najkasnije jedan sat po završetku javne priredbe krajobrazna rasvjeta mora ugaziti.

Krajobrazna rasvjeta bjelogoričnog bilja koje tijekom zime ostaje bez vlastitog pokrova, u zimskom periodu mora biti isključena.

2.2.2.4. Prirodna vodna tijela

Nije dopušteno rabiti svjetlosne snopove bilo kakve vrste ili oblika usmjerene prema prirodnom vodnom tijelu.

Iznimno se dopušta korištenje svjetlosnih snopova usmjerenih prema vodnom tijelu u slučajevima kada se isti koriste za potrebe priredbi ili velikih događaja u vremenu održavanja istih (zabave, koncerti i sl.) najranije jedan sat prije i najkasnije jedan sat nakon završetka priredbe. Najkasnije jedan sat po završetku javne priredbe rasvjeta se mora ugaziti. U slučaju korištenja ovog izuzeća maksimalna vrijednost rasvijetljenosti površine iznosi 20 lx u naseljenim područjima i 8 lx u nenaseljenim područjima.

2.2.2.5. Prigodna rasvjeta

Prigodna rasvjeta u zonama rasvijetljenosti E2, E3 i E4 može se koristiti za prigodno blagdansko ukrašavanje u razdobljima od 25. studenog do 12. siječnja te 15 dana prije i 15 dana nakon Uskrsa i za vrijeme održavanja priredbi i manifestacija po utvrđenom planu rada dekorativne ili prigodne vanjske rasvjete.

2.2.2.6. Sportske površine

Površine namijenjene za sportske aktivnosti, ovisno o namjeni dijele se na rekreacijske sportske površine i površine za profesionalna sportska događanja.

Obvezno je isključenje rasvjete za rekreacijske sportske površine i igrališta po završetku korištenja, a najkasnije do 24:00 sata. Rasvjeta za rekreacijske sportske površine i igrališta mora biti opremljena uređajem za isključivanje rasvjete u vrijeme kako je to Planom rasvjete predviđeno. Preporučuje se izvesti upravljanje rasvjetom na sportskim površinama i igralištima na način da se omogući uključenje rasvjete od strane korisnika pomoću tipkala samo u slučaju kad korisnici koriste sportske površine.

Iznimno se dopušta korištenje rasvjete sportskih površina i igrališta i nakon 24:00 sata u slučajevima kada se isti koriste za potrebe javnih priredbi, sportskih manifestacija ili velikih događaja (zabave, koncerti i sl.) u vremenu održavanja istih najranije jedan sat prije i najkasnije jedan sat nakon završetka priredbe. Najkasnije jedan sat po završetku javnih priredbi, sportskih manifestacija ili velikih događaja rasvjeta se mora ugaziti.

Maksimalna vrijednost srednje horizontalne rasvijetljenosti površine za službena sportska događanja iznosi 3 500 lx i primjenjuje se samo u vremenu 60 minuta prije, za vrijeme i 45 minuta nakon događanja, osim u zoni gdje se nakon događanja nastavlja televizijski prijenos.

2.2.2.7. Građevine poslovne, turističke i ugostiteljske namjene

U područjima oko poslovnih, turističkih i ugostiteljskih građevina primjenjuju se sljedeća vremenska ograničenja u rasvjetljavanju:

- a) najkasnije jedan sat nakon završetka rada u navedenoj građevini, razinu rasvjetljenosti je potrebno smanjiti na razinu koja ne prekoračuje vrijednosti propisane za svjetlostaj ili je rasvjetu potrebno ugaziti
- b) razine rasvjetljenosti mogu se povećati na vrijednosti koje su utvrđene projektom rasvjete građevine najranije jedan sat prije početka rada u navedenoj građevini
- c) ako je radno vrijeme navedenih objekata u koliziji sa svjetlostajem kako je definirano terminskim planom, primjenjuju se razine rasvjetljenosti za svjetlostaj

2.2.2.8. Oglasne ploče

Sljedeće odredbe odnose se na oglasne ploče ili medije za oglašavanje s unutarnjim ili vanjskim izvorima svjetlosti (u nastavku: oglasne ploče).

Nije dopušteno postavljanje oglasnih ploča u zonama rasvjetljenosti E0 i E1.

Za vrijeme svjetlostaja intenzitet rasvjete oglasnih ploča se mora smanjiti za najmanje 50% početnog intenziteta ili ugaziti. Oglasne ploče površine veće od 20 m² moraju biti isključene za vrijeme svjetlostaja.

2.2.2.9. Gradilišta, industrijska postrojenja i skladišta

S obzirom na zonu rasvjetljenosti u kojoj se nalaze manipulativne i radne površine koje su dio gradilišta, industrijskog postrojenja na otvorenom i skladišta na otvorenom u Prilogu V. Pravilnika o zonama rasvjetljenosti propisane su referentne vrijednosti srednje horizontalne rasvjetljenosti manipulativnih i radnih površina.

Ako tehnološki proces na nekoj mikro lokaciji unutar navedenih površina, s obzirom na propise iz područja zaštite na radu, zahtijeva veću rasvjetljenost, dopuštene su više referentne vrijednosti srednje horizontalne rasvjetljenosti. U projektu vanjske rasvjete definiraju se više vrijednosti uz naznaku propisa radi kojega su nužne.

Ako tehnološki proces na nekoj mikro lokaciji unutar navedenih površina, s obzirom na propise iz područja zaštite na radu, u periodu van obavljanja aktivnosti ne zahtijeva rasvjetljenost u skladu s Prilogom V. Pravilnika o zonama rasvjetljenosti, za vrijeme svjetlostaja intenzitet rasvjete se mora smanjiti na najmanje 50% početnog intenziteta ili ugaziti.

2.2.2.10. Uključenje rasvjete tijekom dana

Tijekom dana rasvjeta smije iznimno raditi u posebnim slučajevima:

- U slučaju vrlo loših vremenskih uvjeta kao što su: gusta magla, jaka kiša ili snijeg i sl., odnosno kada se radi o potrebi uključivanja rasvjete za zaštitu
- Prilikom izvođenja radova na održavanju rasvjete

2.2.3. Izuzeća od primjene Zakona

Odredbe Zakona ne primjenjuju se na emisije svjetlosti u okoliš koje nastaju zbog:

- rasvjetljavanja proizvodnog pogona i energetskih objekata, koje je namijenjeno proizvodnom procesu za vrijeme rada te 30 minuta prije početka i 30 minuta nakon završetka rada, u skladu s tehnološkim procesom, radnim okolišem i propisima zaštite na radu, pritom poštujući zabranu korištenja izvora svjetlosti bilo koje vrste usmjerenih u nebo
- uklanjaња posljedica elementarnih nepogoda i pri drugim izvanrednim događajima ili okolnostima koje mogu izazvati veće materijalne štete, ugrožavati zdravlje i živote ljudi te u većim razmjerima narušavati okoliš
- sigurnosne rasvjete, ako je njezin rad uređen propisima kojima se uređuju tehnički sigurnosni sustavi
- vojnih, obrambenih ili zaštitnih djelatnosti na područjima za potrebe obrane, zaštite, spašavanja i pomoći od prirodnih i drugih nepogoda, određenih posebnim propisima
- rasvjete za zaštitu osoba i građevina koje se štite u skladu s propisima zaštite određenih osoba, zgrada i okoliša
- signalizacije u zračnom, cestovnom, željezničkom prometu, pomorskom prometu i prometu na unutarnjim vodama i sigurnosti plovidbe, u skladu s posebnim propisima
- plinske javne rasvjete

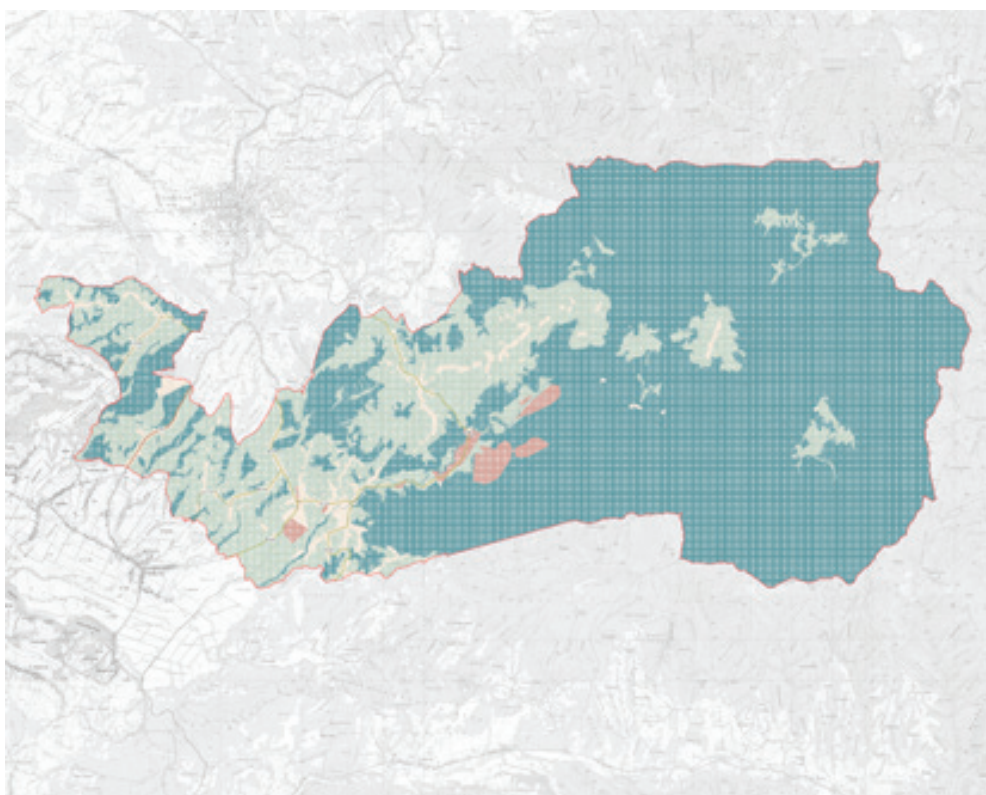
Odredbe Zakona ne primjenjuju se na rasvjetna tijela (svjetiljke) koje povremeno svijetle na otvorenom:

- kao rasvjeta nepokretnih kulturnih dobara određenih posebnim propisom
- za vrijeme pripreme, trajanja i sanacije radova na otvorenim površinama gradilišta na kojima se, u skladu s propisima, obavlja djelatnost građenja, održavanje, sanacija, intervencija ili drugi radovi na otvorenom

- na javnim priredbama u vremenu održavanja priredbi ili velikih događaja (zabave, koncerti i sl.) najranije jedan sat prije i najkasnije jedan sat nakon završetka priredbe
- na sportskim igralištima, najranije jedan sat prije i najkasnije jedan sat nakon završetka sportske ili druge manifestacije
 - kao dekorativna ili prigodna vanjska rasvjeta zgrada i drugih građevina te javnih površina tijekom trajanja blagdana u razdoblju od 25. studenoga do 12. siječnja i raznih manifestacija koje jedinice lokalne samouprave utvrđuju planom rada dekorativne ili prigodne vanjske rasvjete, pritom poštujući zabranu korištenja svjetlosnih snopova bilo koje vrste usmjerenih u nebo u skladu s ovim Zakonom
 - rasvjetljavanje morskih luka i luka unutarnjih voda


2.3. BILANCA POKRIVENOSTI

Bilanca pokrivenosti izrađena je sukladno zonama rasvijetljenosti na području Općine Sirač prikazanim na slici.



Slika 4. Zone rasvijetljenosti

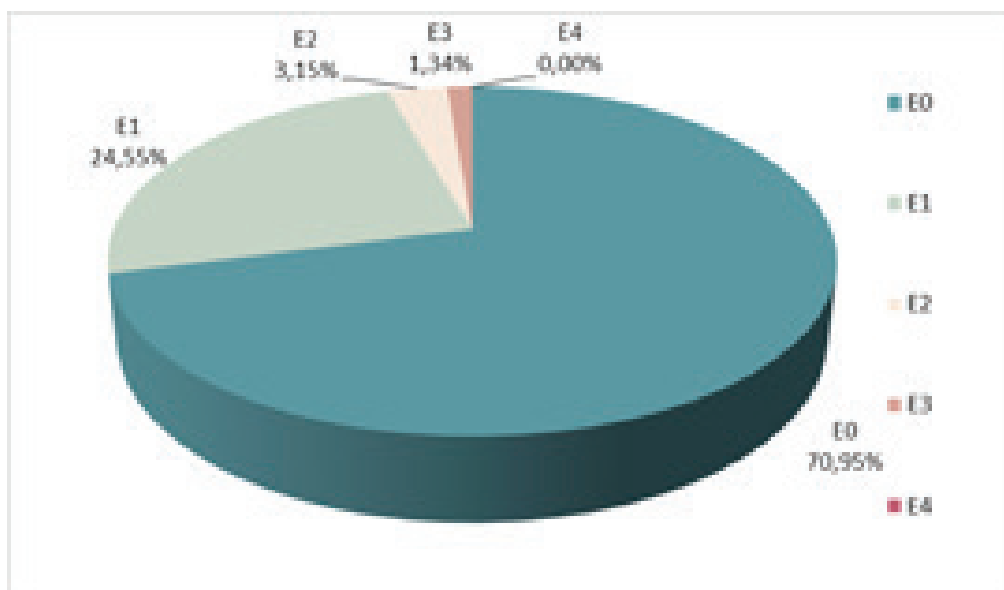
Sve površine zona i udjeli u ukupnoj površini obuhvata Plana prikazani su u tablici.



Tablica 2. Bilanca pokrivenosti zona rasvijetljenosti

Zona	Površina [m ²]	Površina [km ²]	Udio [%]
E0	103.005.091	103,01	70,95%
E1	35.646.723	35,65	24,55%
E2*	4.577.002	4,58	3,15%
E3*	1.948.130	1,95	1,34%
E4	0	0,00	0,00%
Ukupno	145.176.946	145,18	100,00%

* Napomena: Iz obračuna površine su izuzete ceste koje su na kartografskom prikazu prikazane kao linijski objekti



Slika 5. Bilanca pokrivenosti zona rasvijetljenosti

Najveći udio ukupne površine Općine Sirač pripada zonama E0 i E1, odnosno području prirodne rasvijetljenosti i tamnog krajolika.

2.4. MJERE ZAŠTITE POSEBNO OSJETLJIVIH PODRUČJA

U ovom poglavlju određuju se dodatne mjere zaštite, odnosno ublažavanja negativnog utjecaja za posebno osjetljiva područja koja svojim položajem i postojećim stanjem ne mogu sada ni u budućnosti ispuniti zahtjeve rasvijetljenosti zona E0 i E1, a na koja izrazito negativno utječe dopuštena razina rasvijetljenosti za zonu u kojoj se nalaze.

2.4.1. Ekološka mreža Natura 2000

Područje Općine Sirač dijelom se nalazi u obuhvatu ekološke mreže Natura 2000 čija su područja:

- područja očuvanja značajna za vrste i stanišne tipove (Pakra i Bijela HR2001330 i Trbušnjak - Rastik HR2000174)

Većina područja ekološke mreže Natura 2000 nalazi se u području zona E0 i E1, čime se ostvaruju odgovarajuće mjere zaštite od svjetlosnog onečišćenja.

U nastavku se određuju sljedeće mjere zaštite na području ekološke mreže Natura 2000.

2.4.1.1. Cestovna rasvjeta i rasvjeta drugih prometnih površina

Iako odredbama Pravilnika o zonama rasvijetljenosti područje ekološke mreže Natura 2000 nije uvršteno u zaštićena područja u kojima je Zakonom zabranjeno postavljati svjetiljke korelirane temperature boje svjetlosti iznad 2200 K, preporučuje se radi očuvanja ekosustava i bioraznolikosti primjenjivati ekološki prihvatljive svjetiljke korelirane temperature boje svjetlosti najviše 2200 K i G indeksa ≥ 2 .

2.4.1.2. Dekorativna rasvjeta

Nije dopuštena dekorativna rasvjeta u zonama rasvijetljenosti E0 i E1 koje se nalaze na području ekološke mreže. Dekorativna rasvjeta dopuštena je u zonama E2, E3 i E4, ali se ne preporučuje.

Za vrijeme svjetlostaja intenzitet dekorativne rasvjete se mora smanjiti za najmanje 50% početnog intenziteta ili ugasiti.

Iznimno intenzitet dekorativne rasvjete u vrijeme svjetlostaja može biti i više od 50% ako se dekorativna rasvjeta koristi kao dio javnih priredbi, pri čemu se najkasnije jedan sat po završetku javne priredbe intenzitet dekorativne rasvjete se mora smanjiti za najmanje 50% početnog intenziteta ili ugasiti.

2.4.1.3. Krajobrazna rasvjeta

Nije dopuštena krajobrazna rasvjeta u zonama rasvijetljenosti E0 i E1 koje se nalaze na području ekološke mreže. Krajobrazna rasvjeta dopuštena je u zonama E2, E3 i E4, ali se ne preporučuje.

Krajobrazna rasvjeta bjelogoričnog bilja koje tijekom zime ostaje bez vlastitog pokrova, u zimskom periodu mora biti isključena.

Za vrijeme svjetlostaja krajobrazna rasvjeta mora se ugasiti.

Iznimno u vrijeme svjetlostaja krajobrazna rasvjeta ne mora biti ugašena ako se koristi kao dio javnih priredbi, pri čemu se najkasnije jedan sat po završetku javne priredbe krajobrazna rasvjeta mora ugasiti.

2.4.1.4. Prigodna rasvjeta

Nije dopuštena prigodna rasvjeta u zonama rasvijetljenosti E0 i E1 koje se nalaze na području ekološke mreže.

Ne preporučuje se korištenje prigodne rasvjete u zonama E2, E3 i E4 koje se nalaze na području ekološke mreže. Ukoliko se koristi prigodna rasvjeta u zonama rasvijetljenosti E2, E3 i E4, dopušteno je koristiti istu za prigodno blagdansko ukrašavanje u razdobljima od 25. studenog do 12. siječnja te 15 dana prije i 15 dana nakon Uskrsa i za vrijeme održavanja priredbi i manifestacija po utvrđenom planu rada dekorativne ili prigodne vanjske rasvjete.

2.4.1.5. Prirodna vodna tijela

Nije dopušteno rabiti svjetlosne snopove bilo kakve vrste ili oblika usmjerene prema prirodnom vodnom tijelu.

Iznimno se dopušta korištenje svjetlosnih snopova usmjerenih prema vodnom tijelu u slučajevima kada se isti koriste za potrebe priredbi ili velikih događaja u vremenu održavanja istih (zabave, koncerti i sl.) najranije jedan sat prije i najkasnije jedan sat nakon završetka priredbe. Najkasnije jedan sat po završetku javne priredbe rasvjeta se mora ugasiti. U slučaju korištenja ovog izuzeća maksimalna vrijednost rasvijetljenosti površine iznosi 20 lx u naseljenim područjima i 8 lx u nenaseljenim područjima.

Cestovna i javna rasvjeta uz prirodna vodna tijela svojim usmjerenim i izlaznim tokom svjetlosti na vodenoj površini mora emitirati svjetlost manju od emisija propisanih u tablici iz Priloga VI. Pravilnika o zonama rasvijetljenosti.

2.4.1.6. Oglasne ploče

Sljedeće odredbe odnose se na oglasne ploče ili medije za oglašavanje s unutarnjim ili vanjskim izvorima svjetlosti (u nastavku: oglasne ploče).

Nije dopušteno postavljanje oglasnih ploča u zonama rasvijetljenosti E0 i E1 koje se nalaze na području ekološke mreže.

Ne preporučuje se postavljanje oglasnih ploča u zonama E2, E3 i E4 na području ekološke mreže.

Za vrijeme svjetlostaja rasvjeta svih oglasnih ploča mora se ugasiti.

2.4.1.7. Sportske površine i igrališta

Površine namijenjene za sportske aktivnosti, ovisno o namjeni dijele se na rekreacijske sportske površine i površine za profesionalna sportska događanja.

Za rekreacijske sportske površine i igrališta za rekreaciju maksimalna vrijednost srednje horizontalne rasvijetljenosti iznosi 200 lx. Obvezno je isključenje rasvjete za rekreacijske sportske površine i igrališta po završetku korištenja,

a najkasnije do 24:00 sata. Rasvjeta za rekreacijske sportske površine i igrališta mora biti opremljena uređajem za isključivanje rasvjete u vrijeme kako je to Planom rasvjete predviđeno. Preporučuje se izvesti upravljanje rasvjetom na sportskim površinama i igralištima na način da se omogućí uključenje rasvjete od strane korisnika pomoću tipkala samo u slučaju kad korisnici koriste sportske površine.

Iznimno se dopušta korištenje rasvjete sportskih površina i igrališta i nakon 24:00 sata u slučajevima kada se isti koriste za potrebe javnih priredbi, sportskih manifestacija ili velikih događaja (zabave, koncerti i sl.) u vremenu održavanja istih najranije jedan sat prije i najkasnije jedan sat nakon završetka priredbe. Najkasnije jedan sat po završetku javnih priredbi, sportskih manifestacija ili velikih događaja rasvjeta se mora ugasiti.

2.4.1.8. Ostale mjere zaštite

Iako odredbama Pravilnika o zonama rasvijetljenosti područje ekološke mreže Natura 2000 nije uvršteno u zaštićena područja u kojima je Zakonom zabranjeno postavljati svjetiljke korelirane temperature boje svjetlosti iznad 2200 K, preporučuje se radi očuvanja ekosustava i bioraznolikosti primjenjivati svjetiljke korelirane temperature boje svjetlosti najviše 2200 K i G indeksa ≥ 2 .

3. STANJE SUSTAVA JAVNE RASVJETE

Prema raspoloživim, neažuriranim podacima, postojeći sustav javne rasvjete na području Općine Sirač sastoji se od približno 750 svjetiljki te ga karakterizira velika raznolikost tipova svjetiljki i korištenih izvora svjetlosti. Najzastupljenije su svjetiljke tipa Elektroosijek OGŽK/VSSŽ, TEP Gamalux i Elektrovina CD. U strukturi izvora svjetlosti dominiraju fluokompaktne ("štedne") žarulje (CFL), zatim visokotlačne natrijeve žarulje (NaV) te živine žarulje (VTF).

Postojeći sustav u značajnoj mjeri uzrokuje svjetlosno onečišćenje jer je velik dio svjetiljki konstrukcijski izveden tako da dio svjetlosnog toka emitira iznad horizontalne ravnine, odnosno izravno u nebo. Slijedom navedenog, značajan dio postojećih svjetiljki nije usklađen sa zahtjevima Zakona o zaštiti od svjetlosnog onečišćenja i pripadajućih pravilnika, ponajprije zbog rasipanja svjetlosnog toka iznad razine horizonta (ULOR>0%). Dodatno, dio sustava temelji se na zastarjelim izvorima svjetlosti, uključujući izvore koji sadrže živu kao radnu tvar. Za dio svjetiljki nije moguće pouzdano potvrditi zadovoljavanje ograničenja korelirane temperature boje (CCT) bez uvida u tehničku dokumentaciju i/ili terenskog utvrđivanja.

Radi usklađenja sa Zakonom o zaštiti od svjetlosnog onečišćenja potrebno je planirati rekonstrukciju sustava javne rasvjete primjenom ekološki prihvatljivih svjetiljki. Rekonstrukcija je istodobno opravdana i s aspekta ispunjavanja ciljeva Zakona o energetske učinkovitosti, kroz povećanje energetske učinkovitosti sustava i smanjenje potrošnje električne energije. Uočeno je da je postojeća rasvjeta na dijelu lokacija poddimenzionirana (osobito zbog primjene fluokompaktnih izvora), zbog čega ne zadovoljava uvjete iz norme HRN EN 13201:2016. Rekonstrukcijom će se rasvjeta uskladiti sa zahtjevima norme te će se povećati sigurnost prometa na cestama.

Podaci o postojećem sustavu javne rasvjete nisu dulje vrijeme ažurirani, stoga je prije definiranja konačnih mjera nužno provesti terenski pregled i točno utvrditi strukturu sustava javne rasvjete, način upravljanja i režime rada te prikupiti relevantne tehničke podatke radi pouzdane provjere usklađenosti s važećim propisima. Na temelju tako utvrđenog stanja izraditi će se prijedlog mjera (prioriteti, dinamika i tehnička rješenja) radi usklađivanja sa Zakonom o zaštiti od svjetlosnog onečišćenja i pripadajućim pravilnicima, kao i sa Zakonom o energetske učinkovitosti.

4. ZAKLJUČAK

Prema Zakonu o zaštiti od svjetlosnog onečišćenja (NN 14/19) jedinice lokalne samouprave i Grad Zagreb dužni su za svoje područje izraditi Plan rasvjete i Akcijski plan gradnje i/ili rekonstrukcije vanjske rasvjete.

Plan rasvjete je podloga za projekte vanjske rasvjete, koji mora biti usklađen s prostornim i urbanističkim planovima, a tehnički parametri rasvjete moraju biti usklađeni sa Zakonom.

Akcijskim planom planira se gradnja nove vanjske rasvjete i usklađenje postojeće vanjske rasvjete u vlasništvu jedinica lokalne samouprave odnosno operatora vanjske rasvjete s odredbama Zakona. Akcijski plan izrađuje se na temelju Plana rasvjete za područje jedinice lokalne samouprave i čini stručnu podlogu za izradu projekata gradnje ili rekonstrukcije vanjske rasvjete.

Budući da rasvjeta na području Općine Sirač nije usklađena s odredbama Zakona, sukladno čl. 30 Zakona Općina Sirač dužna je uskladiti postojeću rasvjetu s odredbama Zakona do ožujka 2035. godine.

Sukladno čl. 29. st. 1. Zakona, Općina Sirač dužna je donijeti Akcijski plan gradnje i/ili rekonstrukcije vanjske rasvjete u sklopu kojeg je, između ostalog, potrebno terenskim pregledom točno utvrditi strukturu sustava javne rasvjete na temelju čega će se izraditi prijedlog mjera radi usklađivanja sa Zakonom o zaštiti od svjetlosnog onečišćenja i pripadajućim pravilnicima, kao i sa Zakonom o energetske učinkovitosti.

7.

Na temelju članka 95., 97. i 150. Općeg poreznog zakona ("Narodne novine", broj 115/16, 106/18, 121/19, 32/20, 42/20, 114/22, 152/24, 151/25), članka 35. Zakona o lokalnoj i područnoj (regionalnoj) samoupravi ("Narodne novine", broj 33/01, 60/01, 129/05, 109/07, 125/08, 36/09, 150/11, 144/12, 19/13-pročišćeni tekst, 137/15-ispravak, 123/17, 98/19, 144/20) i članka 32. Statuta Općine Sirač ("Županijski glasnik Bjelovarsko-bilogorske županije", broj 19/09, 06/10, 03/13, 01/18, 03/21), Općinsko vijeće Općine Sirač na svojoj 9. sjednici, održanoj 18. ožujka 2026. godine, donosi

ODLUKU

o iznosu koji predstavlja trošak postupanja nerazmjernom naplaćenom prihodu/primitku

Članak 1.

Utvrđuje se iznos od 1,00 eura koji predstavlja trošak izdavanja rješenja odnosno postupanja nerazmjernom naplaćenom prihodu odnosno primitku iz nadležnosti Općine Sirač.

8.

Na temelju članka 35. Zakona o lokalnoj i područnoj (regionalnoj) samoupravi ("Narodne novine", broj 33/01, 60/01, 129/05, 109/07, 125/08, 36/09, 150/11, 144/12, 19/13-pročišćeni tekst, 137/15-ispravak, 123/17, 98/19, 144/20) i članka 32. Statuta Općine Sirač ("Županijski glasnik Bjelovarsko-bilogorske županije", broj 19/09, 06/10, 03/13, 01/18, 03/21), Općinsko vijeće Općine Sirač na svojoj 9. sjednici, održanoj 18. ožujka 2026. godine, donosi

ODLUKU

o prijenosu prava vlasništva

Članak 1.

Općinsko vijeće Općine Sirač donosi odluku o prijenosu prava vlasništva sljedeće nabavljene imovine za proširenu Hitne službe, Ispostave Daruvar i to Zavodu za hitnu medicinu Bjelovarsko-bilogorske županije, Bjelovar, Josipa Jelačića 13c, OIB: 09014802211.

OS Invent. broj	OSNOVNA SREDSTVA SITAN INVENTAR	JM	KOLIČINA	NABAVNA VRIJEDNOST (eura)	ISPRAVAK VRIJEDNOSTI (eura)		SADAŠNJA VRIJEDNOST (eura)	
					na dan 31.12.2025.		na dan 31.12.2025.	
22211	PC klub stol QUADRO 110x70/42 PLOČA hrast i POSTOLJE antracit RA	kom	2	140,62	2,93	137,69		
22218	Stolica trp.stark tamno siva	kom	2	108,20	3,61	104,59		
22219	Stol trp.tokyo 160*90 korona jav	kom	1	245,74	8,19	237,55		
22220	Komoda umbria 3K4F SH IM	kom	1	235,10	7,84	227,26		
22221	Garn.kut.Queen II Siva mat	kom	1	1.353,10	45,10	1.308,00		
22222	Televizor LCD LED JVC 55VA3300	kom	1	413,10	6,88	406,22		
UKUPNO				2.495,86	74,55	2.421,31		

Članak 2.

Dospjelo potraživanje za svaku pojedinačnu vrstu potraživanja koji na dan 31. prosinca tekuće godine ne prelazi iznos od 1,00 eura otpisat će se po službenoj dužnosti.

Otpis duga izvršit će se do 15. veljače tekuće godine za prethodnu godinu.

Članak 3.

Ova Odluka stupa na snagu osmog dana od dana objave, a objavit će se u Županijskom glasniku.

KLASA: 415-01/26-01/1

URBROJ: 2103-17-01-26-1

Sirač, 18. ožujak. 2026.

PREDSJEDNIK

OPĆINSKOG VIJEĆA:

Tomislav Petrušić, univ.spec.admin.sanit., v. r.

Članak 2.

Ovlašćuje se Općinski načelnik da u ime Općine Sirač potpiše Ugovor o prijenosu prava vlasništva imovine iz članka 1. ove Odluke.

Članak 3.

Zadužuje se Jedinstveni upravni odjel Općine Sirač da postupi po odredbama ove Odluke te da izvrši isknjižavanje predmetne imovine sukladno odredbama Pravilnika o proračunskom računovodstvu i Računskom planu.

Članak 4.

Ova Odluka stupa na snagu osmog dana od dana objave, a objavit će se u Županijskom glasniku Bjelovarsko bilogorske županije.

KLASA: 402-04/25-01/29

URBROJ: 2103-17-01-26-6

Sirač, 18. ožujka 2026.

PREDSJEDNIK
OPĆINSKOG VIJEĆA:

Tomislav Petrušić, univ.spec.admin.sanit., v. r.

9.

Temeljem članka 13. stavak 8. Zakona o zaštiti od požara ("Narodne novine", broj 92/10, 114/22) i članka 32. Statuta Općine Sirač ("Županijski glasnik Bjelovarsko-bilogorske županije", broj 19/09, 06/10, 03/13, 01/18, 03/21), Općinsko vijeće Općine Sirač na svojoj 9. sjednici, održanoj 18. ožujka 2026. godine, donosi

**IZVJEŠĆE O STANJU ZAŠTITE OD POŽARA
NA PODRUČJU OPĆINE SIRAČ I PROVEDBI GODIŠNJEG PROVEDBENOG PLANA
UNAPREĐENJA ZAŠTITE OD POŽARA ZA PODRUČJE
OPĆINE SIRAČ ZA 2025. GODINU**

1. UVOD

Zaštita od požara uređena je Zakonom o zaštiti od požara ("Narodne novine", broj 92/10, 114/22) (u daljnjem tekstu: *Zakon*) i predstavlja sustav koji se sastoji od planiranja, propisivanja i provođenja kao i financiranja mjera zaštite od požara te ustrojavanja subjekata koji provode zaštitu od požara. Zaštitu od požara provode, osim fizičkih i pravnih osoba, i pravne osobe i udruge koje obavljaju vatrogasnu djelatnost i djelatnost civilne zaštite kao i jedinice lokalne te područne (regionalne) samouprave. Svaka fizička i pravna osoba, tijelo državne vlasti te jedinica lokalne i područne (regionalne) samouprave dužni su djelovati na način kojim ne mogu izazvati požar.

Jedinice lokalne i područne (regionalne) samouprave, temeljem članka 13. stavka 1. *Zakona*, donose Plan zaštite od požara za svoje područje na temelju Procjene ugroženosti od požara, po prethodno pribavljenom mišljenju nadležne policijske uprave i vatrogasne zajednice. Planom zaštite od požara općine i gradovi definiraju subjekte odgovorne za provođenje vatrogasne djelatnosti.

Jedinice lokalne i područne (regionalne) samouprave na temelju Procjene ugroženosti donose Godišnji provedbeni plan unapređenja zaštite od požara za svoje područje za čiju provedbu će osigurati financijska sredstva. Godišnji provedbeni planovi unapređenja zaštite od požara gradova i općina donose se na temelju godišnjeg provedbenog plana unapređenja zaštite od požara Županije.

Sukladno članku 13. stavak 8. *Zakona*, predstavničko tijelo jedinice lokalne samouprave jednom godišnje razmatra Izvješće o stanju zaštite od požara na svom području i stanju provedbe Godišnjeg provedbenog plana unapređenja zaštite od požara.

2. ORGANIZACIJA VATROGASTVA NA PODRUČJU OPĆINE SIRAČ

Na području Općine Sirač djeluje Vatrogasna zajednica Općine Sirač i pripadajuća dobrovoljna vatrogasna društva: DVD Sirač i DVD Šibovac.

Zadaće i ciljevi operativnih snaga vatrogastva Općine utvrđeni su Zakonom o vatrogastvu ("Narodne novine", broj 125/19, 114/22), Zakonom o zaštiti od požara ("Narodne novine", broj 92/10, 114/22), Statutom i Godišnjim programom rada.

Pregled aktivnosti provedenih u 2025.god.:

- provođenje preventivnih mjera: dežurstva i ophodnje svih društava posebice u vrijeme paljenja trave, korova i "Uskrasnih krjesova",
- provođenje osposobljavanja i usavršavanja vatrogasnih kadrova putem teorijske nastave, praktičnim, kondicijskim i tjelesnim vježbama,
- donošenje Financijskog plana i Godišnjeg programa rada,
- provjera ispravnosti postojeće opreme i vozila,
- provođenje vježbi,
- obavješćivanje stanovništva o zabrani spaljivanja u ljetnim mjesecima putem letaka i javnih medija (suzbijanje požara otvorenog tipa),
- održavanje sastanaka Zapovjedništva,
- provođenje teorijske nastave i praktičnih vježbi prema vježbovniku s operativom,
- obilježavanje dana Sv. Florijana,
- obavljani su redovni liječnički pregledi operativne postrojbe,
- čišćenje spremišta i garaža te održavanje opreme i vozila,
- rad na promociji vatrogasne službe i primanje mladih članova

Tablica 1: Prikaz spremnosti operativnih snaga VZO Sirač

POPIS POSTOJEĆE OPREME

- Mobilna radio stanica	1 kom
- Mobilna radio stanica	1 kom
- Šumska sjekira	1 kom
- Razvalni alat "Orao"	1 kom
- Ogledalo za dimnjak	1 kom
- Mulda za čađu	1 kom
- Lopatica za čađu	1 kom
- Lanac s kuglom	1 kom
- Žica s četkom za čišćenje dimnjaka	1 kom
- Boca sa stlačenim zrakom	2 kom
- Mlaznica za srednje tešku pjenu	1 kom
- Mlaznica za tešku pjenu, oznaka MTP 2 (L 2), protok 200 l/min	1 kom
- Injektorski mješalac vode i pjenila, oznaka Z 2, protok 200 l/min	1 kom
- Nastavak za ključ podzemnog hidranta	1 kom
- Ključ za podzemni hidrant	1 kom
- Ključ za nadzemni hidrant	1 kom
- Hidrantski nastavak, oznaka 2 C	1 kom
- Torbica s užetom za vezanje usisnih cijevi	1 kom
- +Univerzalni ključ za spajanje vatrogasnih cijevi	2 kom
- Cijevna povezica	4 kom
- Preklopna nosila	1 kom
- Električarski alat u kovčegu	1 kom
- Kutija prve pomoći	2 kom
- Produžni električni kabel	1 kom
- Ručna akumulatorska svjetiljka u "S" izvedbi	4 kom
- Radno uže	2 kom
- Penjačko uže	2 kom
- Metlanica	4 kom
- Vile	2 kom
- Lopata pobirača	2 kom
- Ljestva sastavljača	1 kom
- Ljestva kukača	1 kom
- Ljestva prislanjača	2 kom
- Izolacijski aparat sa stlačenim zrakom	2 kom
- Agregat za električnu struju	1 kom

- Ublaživač reakcije vodenog mlaza	1 kom
- Obična mlaznica, promjer C-52 mm	4 kom
- Obična mlaznica, promjer B-75 mm	2 kom
- Dvodijelna razdjelnica, sa ventilom, oznaka C/2D	1 kom
- Trodijelna razdjelnica	2 kom
- Sabirnica	1 kom
- Usisna košara	1 kom
- Usisna košara	2 kom
- Aparat za gašenje prahom	5 kom
- Motorna pila za drvo	2 kom
- Motorna centrifugalna pumpa za ispumpavanje vode	6 kom
- Uranjajuća elektropumpa	3 kom
- Kombinirani hidraulični alat za rezanje i razupiranje	1 kom
- Usisna vatrogasna cijev, dužina 1,5 m, promjer B-75 mm	4 kom
- Ručna radio stanica	4 kom
- Mobilna radio stanica	1 kom
- Pjenilo	20 l
- Pjenilo	50 l
- Vatrogasne zaštitne hlače	8 kom
- Vatrogasna zaštitna jakna	8 kom
- Vatrogasne zaštitne čizme	8 kom
- Vatrogasna zaštitna kaciga	16 kom
- Zaštitni vatrogasni opasač "TIP A"	8 kom
- Univerzalna ljestva	3 kom
- Tlačna vatrogasna cijev, plosnata, dužina 15 m, promjer D-25 mm	4 kom
- Tlačna vatrogasna cijev, plosnata, dužina 15 m, promjer C-52 mm	28 kom
- Tlačna vatrogasna cijev, plosnata, dužina 15 m, promjer B-75 mm	20 kom
- Usisna vatrogasna cijev, dužina 1,5 m, promjer D-25 mm	2 kom
- Usisna vatrogasna cijev, dužina 1,5 m, promjer A-110 mm	4 kom
- Tlačna vatrogasna cijev, plosnata, dužina 15 m, promjer C42-42 mm	5 kom
- Ostala oprema za gašenje požara	2 kom
- 10.224 4X4, DA882HG, 02 Navalno	
- Octavia, DA 660 DN, 01 Zapovjedno	

BROJ ČLANOVA (operativni, volonteri)

- ukupan broj članova: 117
- broj operativnih članova: 41

POPIS AKTIVNOSTI PROVEDENIH U 2025.god. (akcije, edukacije, usavršavanja, intervencije i sl.)

- vatrogasne vježbe: 2
 - intervencije: 15
 - radne akcije održavanja opreme i objekata: 20
-

3. PREVENTIVNA DJELATNOST

Općina Sirač, obavezana je temeljem iskustva iz protekle požarne sezone izvršiti usklađivanje svih podataka i odrednica iz važećih planova zaštite od požara.

Općina Sirač obavezna je organizirati sjednice Stožera civilne zaštite i vatrogasnog zapovjedništva, tematski vezano uz pripremu požarne sezone na kojima je potrebno:

- razmotriti stanje zaštite od požara na području Općine Sirač i usvojiti Plan rada za tekuću požarnu sezonu,
- razmotriti, razraditi i usvojiti projekciju korištenja Financijskim planom osiguranih sredstava za provođenje zadataka tijekom požarne sezone,
- predložiti usvajanje Plana operativne provedbe Programa aktivnosti na području Općine Sirač,
- predložiti usvajanje Plana aktivnog uključenja svih subjekata zaštite od požara na području Općine Sirač, vodeći računa o uskladbi s Planom angažiranja vatrogasnih snaga na području Bjelovarsko - bilogorske županije,

- predložiti potrebne radnje i odrediti pogodne lokalitete i prostore radi uspostave odgovarajućih zapovjednih mjesta za koordinaciju gašenja požara, sukladno odredbama Plana intervencija kod velikih požara otvorenog prostora na teritoriju Republike Hrvatske ("Narodne novine", broj 25/01), a izvješće o istome dostaviti Vatrogasnoj zajednici Bjelovarsko - bilogorske županije,
- razmotriti i po potrebi dodatno razraditi provođenje postupanja za uključivanje osoba s posebnim ovlastima kod izvanrednih događaja, a radi poduzimanja mjera i radnji iz svoje nadležnosti i Stožera civilne zaštite u slučaju kada je zbog razmjera opasnosti od požara na otvorenom prostoru potrebno proglasiti veliku nesreću ili katastrofu sukladno odredbama Pravilnika o sastavu stožera, načinu rada te uvjetima za imenovanje načelnika, zamjenika načelnika i članova stožera civilne zaštite ("Narodne novine", broj 126/19, 17/20).
- izvješća (zapisnici) i radni materijali sa svakog održanog Stožera civilne zaštite Općine Sirač obavezno se dostavljaju nadležnoj Vatrogasnoj zajednici Bjelovarsko - bilogorske županije – županijskom vatrogasnom zapovjedniku i Službi civilne zaštite Bjelovar.

4. FINANCIRANJE

Općina Sirač u 2025. g. u vatrogastvo je uložila 175.679,83 €

Rbr	Opis	Plan 2025.	Izvršeno 2025.
1.	VATROGASTVO	192.716,00 €	175.679,83 €
1.1.	Vatrogasna zajednica Općine Sirač	34.000,00 €	34.000,00 €
	- Tekuća pomoć	34.000,00 €	34.000,00 €
1.2.	Javna vatrogasna postrojba Daruvar	158.716,00 €	141.679,83 €
	- JVP za plaće iznad standarda	120.000,00 €	108.352,99 €
	- Pomoć gradskom proračunu za JVP	8.760,00 €	7.391,84 €
	- Decentralizirana sredstva	29.956,00 €	25.935,00 €

5. ZAKLJUČAK

Zakonska je obveza čelništva jedinice lokalne samouprave skrbiti o potrebama i interesima građana na svom području organiziranjem učinkovite protupožarne zaštite. Jedan od segmenta protupožarne zaštite je organiziranje vatrogasnih postrojbi, koje su stručno osposobljene u provedbi protupožarne preventive, gašenju požara, spašavanju ljudi i imovine ugroženih požarom i eksplozijom te pružanju tehničke pomoći u nezgodama, ekološkim i drugim nesrećama.

Promidžbenim aktivnostima potrebno je nastaviti na jačanju svijesti građana o pridržavanju preventivnih mjera zaštite od požara, kojima se žitelje upozorava na opasnosti uporabe otvorene vatre i drugih potencijalnih opasnosti od nastanka požara.

IZVJEŠĆE PO TOČKAMA GODIŠNJEG PROVEDBENOG PLANA UNAPREĐENJA ZAŠTITE OD POŽARA ZA PODRUČJE OPĆINE SIRIČ ZA 2025. GODINU:

Temeljem članka 13. stavka 4. Zakona o zaštiti od požara ("Narodne novine", broj 92/10, 114/22) i članka 32. Statuta Općine Sirač ("Županijski glasnik Bjelovarsko – bilogorske županije" broj 19/09, 06/10, 03/13, 01/18, 03/21), a temeljem Provedbenog plana unapređenja zaštite od požara za područje Bjelovarsko – bilogorske županije za 2025. godinu od 12. prosinca 2024. godine, Općinsko vijeće Općine Sirač na 43. sjednici održanoj 20. veljače 2025. godine donosi Godišnji provedbeni plan unapređenja zaštite od požara za područje Općine Sirač za 2025. godinu (KLASA: 245-01/25-01/1, URBROJ: 2103-17-01-25-7, od 20.02.2025. god.).

Pregled izvršenja Godišnjeg provedbenog plana unapređenja zaštite od požara za područje Općine Sirač u 2025. godini:

- Temeljem članka 13. Zakona o zaštiti od požara ("Narodne novine", broj 92/10, 114/22) i članka 32. Statuta Općine Sirač ("Županijski glasnik Bjelovarsko – bilogorske županije" broj 19/09, 06/10, 03/13, 01/18, 03/21), Općinsko vijeće Općine Sirač donosi Odluku o usvajanju Procjene ugroženosti od požara i tehnoloških eksplozija

za područje Općine Sirač (KLASA: 245-01/23-01/1, URBROJ: 2103-17-01-23-22, od 16.03.2023. god.).

Temeljem članka 13. Zakona o zaštiti od požara ("Narodne novine", broj 92/10, 114/22) i članka 32. Statuta Općine Sirač ("Županijski glasnik Bjelovarsko – bilogorske županije" broj 19/09, 06/10, 03/13, 01/18, 03/21) Općinsko vijeće Općine Sirač donosi Odluku o donošenju Plana zaštite od požara za područje Općine Sirač (KLASA: 245-01/23-01/1, URBROJ: 2103-17-01-23-23, od 16.03.2023. god.).

- Općinsko vijeće Općine Sirač donijelo je Odluku o agrotehničkim mjerama, mjerama za uređivanje i održavanje poljoprivrednih rudina te mjerama zaštite od požara na poljoprivrednom i šumskom zemljištu na području Općine Sirač ("Županijski glasnik Bjelovarsko – bilogorske županije" broj 6/22).
- Vatrogasna zajednica Općine Sirač sa dobrovoljnim vatrogasnim društvima s područja Općine Sirač, a sukladno izračunu o potrebnom broju vatrogasaca iz Procjene ugroženosti od požara i tehnoloških eksplozija i Plana zaštite od požara Općine Sirač osigurava i održava potreban broj operativnih vatrogasaca s važećim liječničkim potvdama te ih kontinuirano osposobljava i obučava za različite specijalnosti u vatrogastvu.
- Općina Sirač omogućava nesmetano obavljanje inspeksijskog nadzora od strane Službe civilne zaštite Bjelovar – Odjel inspekcije te postupaju po zahtjevima i naredbama inspektora.
- Vatrogasna zajednica Općine Sirač i pripadajuća dobrovoljna vatrogasna društva opremljeni su sukladno Pravilniku o minimumu opreme i sredstava za rad određenih vatrogasnih postrojbi dobrovoljnih vatrogasnih društva ("Narodne novine", broj 91/02), Pravilniku o tehničkim zahtjevima za zaštitnu i drugu osobnu opremu koju pripadnici vatrogasne postrojbe koriste prilikom vatrogasne intervencije ("Narodne novine", broj 31/11), odnosno temeljem Procjene ugroženosti od požara i tehnoloških eksplozija i Plana zaštite od požara Općine Sirač (opremanje nadzire zapovjedništvo Vatrogasne zajednice Bjelovarsko – bilogorske županije putem stručnog nadzora).
- Plan korištenja teške građevinske mehanizacije za žurnu izradu protupožarnih procjeka i probijanja protupožarnih putova (KLASA: 245-01/25-01/1, URBROJ: 2103-17-02-25-18, od 10.03.2025. god.).

Subjekti s područja Općine Sirač, a koji raspolažu s materijalno tehničkim sredstvima su:

- Krajcer d.o.o., Tomislavova 90, Sirač,
 - GP Karlović d.o.o., Požeška 3, Sirač,
 - Komus Sirač, S. Radića 120, Sirač,
 - Deming d.o.o., Petra Svačića 29, Sirač,
 - "Rambousek" obrt, Pakrani 77, Sirač.
- Javni isporučitelj Darkom d.o.o. Daruvar u suradnji s Općinom Sirač i operativnim snagama vatrogastva s područja Općine, redovito ažurira podatke o javnoj hidrantskoj mreži (položaj i ispravnost hidranata), ucrtavanja lokacija hidranata kao i segmenata naselja na odgovarajuće karte te dostavlja iste na korištenje središnjim vatrogasnim postrojbama.

KLASA: 245-01/26-01/1

URBROJ: 2103-17-01-26-11

Sirač, 18. ožujak 2026.

PREDSJEDNIK
OPĆINSKOG VIJEĆA:

Tomislav Petrušić, univ.spec.admin.sanit., v. r.

10.

Na temelju članka 69. stavka 4. Zakona o gospodarenju otpadom ("Narodne novine", broj 84/21) i članka 32. Statuta Općine Sirač ("Županijski glasnik Bjelovarsko-bilogorske županije", broj 19/09, 06/10, 03/13, 01/18, 03/21) Općinsko vijeće Općine Sirač na 9. sjednici, održanoj 18. ožujka 2026. godine donijelo je

ODLUKU

**o prihvaćanju Izvješća o gospodarenju otpadom
za 2025. g. na području Općine Sirač**

Članak 1.

Ovom Odlukom prihvaća se Izvješće Darkoma d.o.o. za komunalnu djelatnost o gospodarenju otpadom za 2025. godinu na području Općine Sirač podnijeto sukladno članku 69. stavku 4. Zakona o gospodarenju otpadom.

Članak 2.

Izvješće iz članka 1. nalazi se u prilogu ove Odluke i čini njezin sastavni dio.

Članak 3.

Ova Odluka stupa na snagu osmog dana od dana objave, a objavit će se u Županijskom glasniku.

KLASA: 351-03/26-01/2
URBROJ: 2103-17-01-26-2
Sirač, 18. ožujak. 2026.

PREDSJEDNIK
OPĆINSKOG VIJEĆA:

Tomislav Petrušić, univ.spec.admin.sanit., v. r.

11.

Na temelju članka 17. stavka 3. Zakona o ublažavanju i uklanjanju posljedica prirodnih nepogoda ("Narodne novine", broj 16/19) i članka 32. Statuta Općine Sirač ("Županijski glasnik Bjelovarsko-bilogorske županije", broj 19/09, 06/10, 03/13, 01/18, 03/21) Općinsko vijeće Općine Sirač na 9. sjednici, održanoj 18. ožujka 2026. godine donijelo je

ODLUKU**o prihvatanju****Izvješća o izvršenju Plana djelovanja u području prirodnih nepogoda Općine Sirač za 2025. godinu****Članak 1.**

Ovom Odlukom prihvaća se Izvješće o izvršenju Plana djelovanja u području prirodnih nepogoda Općine Sirač za 2025. godinu kojeg je podnio Općinski načelnik sukladno članku 17. Zakona o ublažavanju i uklanjanju posljedica prirodnih nepogoda.

Članak 2.

Izvješće iz članka 1. nalazi se u prilogu ove Odluke i čini njezin sastavni dio.

Članak 3.

Ova Odluka stupa na snagu osmog dana od dana objave, a objavit će se u Županijskom glasniku.

KLASA: 920-04/26-01/1
URBROJ: 2103-17-01-26-3
Sirač, 18. ožujak 2026.

PREDSJEDNIK
OPĆINSKOG VIJEĆA:

Tomislav Petrušić, univ.spec.admin.sanit., v. r.

Na temelju članka 17. stavka 3. Zakona o ublažavanju i uklanjanju posljedica prirodnih nepogoda ("Narodne novine", broj 16/19) i članka 51.a Statuta Općine Sirač ("Županijski glasnik Bjelovarsko-bilogor-

ske županije", broj 19/09, 06/10, 03/13, 01/18, 03/21), Općinski načelnik dana 12. ožujka 2026. godine donosi

IZVJEŠĆE**o izvršenju Plana djelovanja u području prirodnih nepogoda Općine Sirač za 2025. godinu****I.**

Temeljem članka 17. stavka 1. Zakona o ublažavanju i uklanjanju posljedica prirodnih nepogoda ("Narodne novine" broj 16/19) (u daljnjem tekstu: Zakon) predstavničko tijelo jedinice lokalne i područne (regionalne) samouprave do 30. studenog tekuće godine donosi Plan djelovanja za sljedeću kalendarsku godinu radi određenja mjera i postupanja djelomične sanacije šteta od prirodnih nepogoda.

Općinsko vijeće Općine Sirač donijelo je Plan djelovanja u području prirodnih nepogoda Općine Sirač za 2025. godinu ("Županijski glasnik Bjelovarsko-bilogorske županije", broj 15/24).

Člankom 17. stavkom 3. Zakona izvršno tijelo jedinice lokalne i područne (regionalne) samouprave podnosi predstavničkom tijelu jedinice lokalne i područne (regionalne) samouprave do 31. ožujka tekuće godine, izvješće o izvršenju plana djelovanja za proteklu kalendarsku godinu.

II.*Prirodne nepogode*

Prirodnom nepogodom, smatraju se iznenadne okolnosti uzrokovane nepovoljnim vremenskim prilikama, seizmičkim uzrocima i drugim prirodnim uzrocima koje prekidaju normalno odvijanje života, uzrokuju žrtve, štetu na imovini i/ili njezin gubitak te štetu na javnoj infrastrukturi i/ili u okolišu.

Prirodnim nepogodama smatraju se:

- potres,
- olujni, orkanski i ostali jak vjetar,
- požar,
- poplava,
- suša,
- tuča,
- mraz,
- izvanredno velika visina snijega,
- snježni nanos i lavina,
- nagomilavanje leda na vodotocima,
- klizanje, tečenje, odronjavanje i prevrtanje zemljišta,
- druge pojave takva opsega koje, ovisno o mjesnim prilikama, uzrokuju bitne poremećaje u životu ljudi na određenom području.

Štetama od prirodnih nepogoda ne smatraju se one štete koje su namjerno izazvane na vlastitoj imovini te štete koje su nastale zbog nemara i/ili zbog nepoduživanja propisanih mjera zaštite.

III.

Mjere i nositelji mjera u slučaju nastajanja prirodnih nepogoda na području Općine

Prilikom provedbi mjera radi djelomičnog ublažavanja šteta od prirodnih nepogoda o kojima odlučuju nadležna tijela iz ovoga Zakona obvezno se uzima u obzir opseg nastalih šteta i utjecaj prirodnih nepogoda na stradanja stanovništva, ugrozu života i zdravlja ljudi te onemogućavanje nesmetanog funkcioniranja gospodarstva.

Planom djelovanja u području prirodnih nepogoda za 2025. godinu Općine Sirač mjere i nositelji mjera u slučaju nastajanja prirodnih nepogoda određeni su za sljedeće prirodne nepogode:

- Potres,
- Poplava,
- Olujni i orkanski vjetar,
- Tuča,
- Mraz,
- Kiša – prekomjerne oborine,
- Snijeg i led,
- Ekstremne temperature,
- Požari,
- Suša,
- Degradacija tla – klizišta.

IV.

Izvori sredstva pomoći za ublažavanje i djelomično uklanjanje posljedica prirodnih nepogoda

Novčana sredstva i druge vrste pomoći za djelomičnu sanaciju šteta od prirodnih nepogoda na imovini oštećenika osiguravaju se iz:

- Državnog proračuna s proračunskog razdjela ministarstva nadležnog za financije,
- Fondova Europske unije, i
- Donacija.

Sredstva iz fondova EU se ne mogu osigurati unaprijed, njihova dodjela se provodi prema posebnim propisima kojima se uređuje korištenje sredstava iz fondova EU.

Sredstva pomoći za ublažavanje i djelomično uklanjanje posljedica prirodnih nepogoda strogo su namjenska sredstva te se raspoređuju prema postotku oštećenja vrijednosti potvrđene konačne procjene štete, o čemu odlučuju nadležna tijela. Navedena sredstva su nepovratna i nenamjenska te se ne mogu koristiti kao kreditna sredstva niti zadržati kao prihod proračuna Općina. Općinski načelnik te krajnji korisnici odgovorni su za namjensko korištenje sredstava pomoći za ublažavanje i djelomično uklanjanje posljedica prirodnih nepogoda.

Pomoć za ublažavanje i djelomično uklanjanje posljedica prirodnih nepogoda ne dodjeljuje se za:

- a) štete na imovini koja je osigurana,
- b) štete na imovini koje nastanu od prirodnih nepogoda, a izazvane su namjerno, iz krajnjeg nemara ili nisu bile poduzete propisane mjere zaštite,
- c) neizravne štete,
- d) štete nastale na nezakonito izgrađenim zgradama javne namjene, gospodarskim zgradama i stambenim zgradama za koje nije doneseno rješenje o izvedenom stanju prema posebnim propisima, osim kada je prije nastanka prirodne nepogode, pokrenut postupak donošenja rješenja o izvedenom stanju, u kojem slučaju će sredstva pomoći biti dodijeljena tek kada oštećenik dostavi pravomoćno rješenje nadležnog tijela,
- e) štete nastale na objektu ili području koje je u skladu s propisima koji uređuju zaštitu kulturnog dobra aktom proglašeno kulturnim dobrom ili je u vrijeme nastanka prirodne nepogode u postupku proglašavanja kulturnim dobrom,
- f) štete koje nisu prijavljene i na propisan način i u zadanom roku unijete u Registar šteta prema odredbama Zakona,
- g) štete u slučaju osigurljivih rizika na imovini koja nije osigurana ako je vrijednost oštećene imovine manja od 60 % vrijednosti imovine.

V.

Proglašenje prirodne nepogode

Za područje Općine Sirač tijekom 2025. proglašena je prirodna nepogoda suša i mraz.

- Odluka o proglašenju prirodne nepogode zbog suše na području Grada Čazme, Grada Daruvara, Općine Hercegovac, Općine Ivanska, Općine Kapela, Općine Končanica, Općine Nova Rača, Općine Rovišće, Općine Sirač, Općine Šandrovac, Općine Štefanje, Općine Veliki Grđevac, Općine Velika Pisanica, Općine Velika Trnovitica i Općine Zrinski Topolovac. (KLASA:920-03/25-01/10, URBROJ: 2103-20-25-17, od 01.09.2025.god.)
- Odluka o proglašenju prirodne nepogode zbog pojave mraza na području Općine Sirač (KLASA: 920-03/25-01/06, 2103-20-25-2, od 27.05.2025.god.)

VI.

Procjena prirodnih nepogoda na području Općine Sirač u posljednjih 10 godina

Tablica 1: Prikaz šteta uslijed elementarnih nepogoda na području Općine Sirač

R.Br.	Vrsta prirodne nepogode	Godina nastanka prirodne nepogode	Prijavljena šteta (kn / eura)
1.	Suša	2011.	1.099.731,36 kuna
2.	Suša	2012.	588.439,94 kuna
3.	Odron zemljišta	2015.	2.050.000,00 kuna
4.	Mraz	2016.	3.575.328,72 kuna
5.	Mraz Suša	2017.	531.120,94 kuna 1.183.843,05 kuna
6.	Mraz	2020.	2.774.263,58 kuna
7.	Mraz Suša	2021.	1.947.644,55 kuna 804.491,91 kuna
8.	Suša	2022.	2.362.066,19 kuna
9.	Mraz	2025.	200.574,89 eura
10.	Suša	2025.	247.326,55 eura

VII.

Mjere i suradnja s nadležnim tijelima

Nadležna tijela za provedbu mjera s ciljem djelomičnog ublažavanja šteta uslijed prirodnih nepogoda jesu:

- Vlada Republike Hrvatske,
- Povjerenstva za procjenu šteta od elementarnih nepogoda,
- Nadležna ministarstava (za poljoprivredu, ribarstvo i akvakulturu, gospodarstvo, graditeljstvo i prostorno uređenje, zaštitu okoliša i energetiku, more, promet i infrastrukturu ...),
- Bjelovarsko – bilogorska županija,
- Općina Sirač.

Prilikom provedbi mjera s ciljem djelomičnog ublažavanja šteta od prirodnih nepogoda o kojima odlučuju spomenuta nadležna tijela, obavezno se uzima u obzir opseg nastalih šteta i utjecaj prirodnih nepogoda na stradanja stanovništva, ugrozu života i zdravlja ljudi, onemogućavanje nesmetanog funkcioniranja gospodarstva, a posebice ugroženih skupina na područjima zahvaćenom prirodnom nepogodom kao što je socijalni ili zdravstveni status.

Članove i broj članova općinskog povjerenstva imenuje Općinsko vijeće na razdoblje od 4 godine i o njihovu imenovanju obavještava županijsko povjerenstvo. Općinsko povjerenstvo imenovano je Odlukom o imenovanju Općinskog povjerenstva za procjenu šteta od prirodnih nepogoda ("Županijski glasnik Bjelovarsko-bilogorske županije", broj 03/24).

Općinsko povjerenstvo za procjenu šteta od prirodnih nepogoda na području Općine Sirač broji ukupno pet članova.

Agrotehničke mjere

Općinsko vijeće Općine Sirač donijelo je Odluku o agrotehničkim mjerama, mjerama za uređivanje i održavanje poljoprivrednih rudina, te mjerama zaštite od požara na poljoprivrednom i šumskom zemljištu na području Općine Sirač ("Službeno glasilo Bjelovarsko – bilogorske županije" broj 6/22).

Mjere civilne zaštite

Na temelju odredbe članka 17. stavka 3. Zakona o sustavu civilne zaštite ("Narodne novine", broj 82/15, 118/18, 31/20, 20/21, 114/22), Općinski načelnik Općine Sirač donosi Odluku o donošenju Plana djelovanja civilne zaštite Općine Sirač (KLASA: 240-01/23-01/1, URBROJ: 2103-17-02-23-17, od 18. travnja 2023.god.).

Općina Sirač izradila je Plan djelovanja civilne zaštite Općine Sirač sukladno članku 59., stavku 3. Pravilnika o nositeljima, sadržaju i postupcima izrade planskih dokumenata u civilnoj zaštiti te načinu informiranja javnosti u postupku njihovog donošenja ("Narodne novine" broj 66/21) te će isti po imenovanju koordinatora na lokaciji biti usvojen od strane općinskog načelnika.

Mjere zaštite od požara

Zakonom o zaštiti od požara ("Narodne novine" broj 92/10, 114/22) uređen je sustav zaštite od požara. U cilju zaštite od požara, Zakonom o zaštiti od požara ("Narodne novine" broj 92/10, 114/22) propisano je poduzimanje organizacijskih, tehničkih i drugih mjera i radnji za:

- otklanjanje opasnosti od nastanka požara,
- rano otkrivanje, obavješćivanje te sprječavanje širenja i učinkovito gašenje požara,
- sigurno spašavanje ljudi i životinja ugroženih požarom,

- sprječavanje i smanjenje štetnih posljedica požara,
- utvrđivanje uzroka nastanka požara te otklanjanje njegovih posljedica.

Zaštitu od požara, osim fizičkih i pravnih osoba, provode i udruge koje obavljaju vatrogasnu djelatnost i djelatnost civilne zaštite, Općina te Bjelovarsko – bilogorska županija. Svaka fizička i pravna osoba odgovorna je za neprovođenje mjera zaštite od požara, izazivanje požara, kao i za posljedice koje iz toga nastanu. Dokumenti zaštite od požara na području Općine kojima se uređuju organizacija i mjere zaštite od požara su Plan zaštite od požara i Godišnji provedbeni plan unaprjeđenja zaštite od požara. Godišnji provedbeni plan unaprjeđenja zaštite od požara Općine donosi se na temelju Godišnjeg provedbenog plana unaprjeđenja zaštite od požara Bjelovarsko - bilogorske županije. Općinsko vijeće dužno je najmanje jednom godišnje razmatrati Izvješće o stanju zaštite od požara na području Općine i stanju provedbe godišnjeg provedbenog plana unaprjeđenja zaštite od požara.

Mjere obrane od poplava

Operativno upravljanje rizicima od poplava i neposredna provedba mjera obrane od poplava utvrđeno je Državnim planom obrane od poplava ("Narodne novine" broj 84/10), kojeg donosi Vlada RH, Glavnim provedbenim planom obrane od poplava (ožujak 2022.), kojeg donose Hrvatske vode. Svi tehnički i ostali elementi potrebni za upravljanje redovnom i izvanrednom obranom od poplava utvrđuju se Glavnim provedbenim planom obrane od poplava i provedbenim planovima obrane od poplava branjenih područja. Navedeni planovi su javno dostupni na internetskim stranicama Hrvatskih voda. Državnim planom obrane od poplava uređuju se: teritorijalne jedinice za obranu od poplava, stupnjevi obrane od poplava, mjere obrane od poplava (uključivo i preventivne mjere), nositelji obrane od poplava, upravljanje obranom od poplava (s obvezama i pravima rukovoditelja obrane od poplava), sadržaj provedbenih planova obrane od poplava sustav za obavješćivanje i upozoravanje i sustav veza, mjere za obranu od leda na vodotocima. Obveze Državnog hidrometeorološkog zavoda su prikupljanje i dostava podataka, prognoza i upozorenja o hidrometeorološkim pojavama od značenja za obranu od poplava, upute za izradu izvještaja o provedenim mjerama obrane od poplava, kartografski prikaz granica branjenih područja.

KLASA: 920-04/26-01/1
URBROJ: 2103-17-02-26-2
Sirač, 12. ožujka 2026.

NAČELNIK:

Igor Supan, mag. oec., v. r.

12.

Na temelju članka 10. stavka 2. i članka 12. stavka 2. Zakona o poljoprivrednom zemljištu ("Narodne novine", broj 20/18, 115/18, 98/19, 57/22, 136/25) i članka 32. Statuta Općine Sirač ("Županijski glasnik Bjelovarsko-bilogorske županije", broj 19/09, 06/10, 03/13, 01/18, 03/21) Općinsko vijeće Općine Sirač na 9. sjednici, održanoj 18. ožujka 2026. godine donijelo je

ODLUKU

o prihvatanju

Izvješća o primjeni agrotehničkih mjera i mjera za uređivanje i održavanje poljoprivrednih rudina za 2025. godinu

Članak 1.

Ovom Odlukom prihvaća se Izvješće o primjeni agrotehničkih mjera i mjera za uređivanje i održavanje poljoprivrednih rudina za 2025. godinu kojeg je podnio Općinski načelnik sukladno članku 10. stavku 2. i članku 12. stavku 2. Zakona o poljoprivrednom zemljištu.

Članak 2.

Izvješće iz članka 1. nalazi se u prilogu ove Odluke i čini njezin sastavni dio.

Članak 3.

Ova Odluka stupa na snagu osmog dana od dana objave, a objavit će se u Županijskom glasniku Bjelovarsko-bilogorske županije.

KLASA: 320-09/26-01/1
URBROJ: 2103-17-01-26-3
Sirač, 18. ožujka 2026.

PREDSJEDNIK OPĆINSKOG VIJEĆA:

Tomislav Petrušić, univ.spec.admin.sanit., v. r.

Na temelju članka 10. stavka 2. i članka 12. stavka 2. Zakona o poljoprivrednom zemljištu ("Narodne novine", broj 20/18, 115/18, 98/19, 57/22, 136/25), članka 51a. Statuta Općine Sirač ("Županijski glasnik Bjelovarsko-bilogorske županije", broj 19/09, 06/10, 03/13, 01/18, 03/21) Općinski načelnik Općine Sirač podnosi

IZVJEŠĆE

o primjeni agrotehničkih mjera i mjera za uređivanje i održavanje poljoprivrednih rudina za 2025. godinu

1. UVOD

Općinsko vijeće Općine Sirač na svojoj 15. sjednici

održanoj 07. srpnja 2022. godine, donijelo je Odluku o agrotehničkim mjerama, mjerama za uređivanje i održavanje poljoprivrednih rudina, te mjerama zaštite od požara na poljoprivrednom i šumskom zemljištu na području Općine Sirač (u daljnjem tekstu: Odluka).

Općina Sirač objavila je Odluku o agrotehničkim mjerama, mjerama za uređivanje i održavanje poljoprivrednih rudina, te mjerama zaštite od požara na poljoprivrednom i šumskom zemljištu na području Općine Sirač kako bi upoznala vlasnike i posjednike poljoprivrednog zemljišta s istom. Odluka je objavljena na službenoj stranici Općine Sirač i u Županijskom glasniku Bjelovarsko-bilogorske županije broj 06/22.

Sukladno članku 10. stavku 2. i članku 12. stavku 2. Zakona o poljoprivrednom zemljištu, jedinica lokalne samouprave dostavlja Ministarstvu poljoprivrede i Hrvatskoj agenciji za poljoprivredu i hranu godišnje izvješće o primjeni mjera propisanih Odlukom, do 31. ožujka svake tekuće godine za prethodnu godinu.

Člankom 4. Odluke kao agrotehničke mjere propisane su sljedeće mjere:

- minimalna razina obrade i održavanja poljoprivrednog zemljišta povoljnim za uzgoj biljaka
- sprječavanje zakorovljenosti i obrastanja višegodišnjim raslinjem
- suzbijanje organizama štetnih za bilje
- gospodarenje biljnim ostacima
- održavanje organske tvari i humusa u tlu
- održavanje povoljne strukture tla
- zaštita od erozije
- održavanje plodnosti tla.

Člankom 16. Odluke kao mjere za uređivanje i održavanje poljoprivrednih rudina pripisane su sljedeće mjere:

- održavanje živica i međa
- održavanje poljskih putova
- uređivanje i održavanje kanala oborinske odvodnje
- sprječavanje zasjenjivanja susjednih čestica
- sadnja i održavanje vjetrobranskih pojasa.

2. AGROTEHNIČKE MJERE

Vlasnici i posjednici poljoprivrednog zemljišta na području Općine Sirač uglavnom su se pridržavali svih odredbi Odluke o agrotehničkim mjerama, mjerama za uređivanje i održavanje poljoprivrednih rudina, te mjerama zaštite od požara na poljoprivrednom i šumskom zemljištu na području Općine Sirač.

Većina vlasnika i posjednika poljoprivrednog zemljišta svoja zemljišta redovito uređuje i privodi namjeni, na način da vode računa o održavanju poljoprivrednog zemljišta, preveniraju zakorovljenost i obrastanje raslinjem. Međutim na području Općine Sirač, posebno u brdskom dijelu ima dosta neobrađenog zemljišta koje

je obraslo raslinjem i šumom te je na njima teško provoditi ove mjere.

Sprečavanje zakorovljenosti i obrastanja višegodišnjim raslinjem na području k.o. Bijela, Borki, Pakrani dijelom vrše stočari ispašom ovaca.

U cilju suzbijanja štetnika najčešći način je uporaba pesticida. Općina Sirač u suradnji s nadležnim službama sustavno organizira, te provodi postupke izobrazbe održive uporabe pesticida, kao i ispitivanje uređaja za primjenu pesticida.

Vlasnici i posjednici poljoprivrednog zemljišta uklanjali su sa zemljišta biljne ostatke koji bi mogli biti uzrokom širenja organizama štetnih za bilje u određenom agrotehničkom roku u skladu s biljnom kulturom.

Organske tvari u tlu održavaju se prema pravilima struke. Vlasnici i posjednici poljoprivrednog zemljišta samostalno odlučuju o sjetvi kultura na svom zemljištu, vodeći računa o godišnjem plodoređu.

Poljoprivredna mehanizacija i strojevi uglavnom se ne koriste za kišna vremena.

Prošle godine na području Općine Sirač nisu zabilježeni problemi erozije poljoprivrednog zemljišta.

Kod provođenja agrotehničkih mjera najveći problemi javljaju se zbog neriješenih imovinsko pravnih odnosa, tj. na nekim česticama ima više vlasnika, koji su često nepoznati ili žive van Republike Hrvatske, što otežava komunikaciju, a time i djelovanje po pitaju odredbi predmetne Odluke.

3. MJERE ZA UREĐIVANJE I ODRŽAVANJE POLJOPRIVREDNIH RUDINA

Vlasnici i posjednici poljoprivrednog zemljišta na području Općine Sirač uglavnom su obrađivali međe i živice tako da ne ometaju provedbu poljoprivredne proizvodnje. Zabrane sadnje visokog raslinja neposredno uz međe vlasnici i posjednici poljoprivrednog zemljišta uglavnom se i pridržavaju.

Višegodišnjim bavljenjem poljoprivredom proizvodnjom, poljoprivrednicima je poznata važnost mjere sadnje i održavanja vjetrobranskih pojasa.

Na uređivanje odnosno održavanje poljoprivrednih rudina, kao i svake godine, uključuje se i Općina Sirač.

Općina Sirač svake godine ulaže znatna sredstva za održavanje poljskih puteva. Svakodnevno se prati stanje i funkcija poljskih puteva, te se isti po potrebi održavaju.

U 2025. godini Općina Sirač za održavanje nerazvrstanih cesta utrošila je 73.138,55 eura, a veći dio odnosio se na održavanje poljskih puteva.

U sklopu održavanja poljskih puteva Općina Sirač često uređuje i održava kanale, čišćenjem i produbljivanjem postojećih, te po potrebi iskopom novih.

Kod održavanja poljskih puteva najveći problem je oštećenje istih nastalo izvlačenjem trupaca sa zemlje privatnih osoba.

Vlasnici i posjednici zemljišta kroz koje prolaze kanali uglavnom su iste održavali u stanju funkcionalne sposobnosti.

4. ZAKLJUČAK

Na području Općine Sirač zastupljenost poljoprivrednog zemljišta nije velika. Dio poljoprivrednog zemljišta uslijed ratnih zbivanja i migracije stanovništva danas je zapušteno i neobrađeno, obraslo višegodišnjim raslinjem.

U 2025. godini nisu zabilježeni značajni problemi u provedbi agrotehničkih mjera i mjera za utvrđivanje i održavanje poljoprivrednih rudina.

Općina Sirač nastoji, prije svega aktivnim mjerama, potaknuti vlasnike i posjednike poljoprivrednog zemljišta na njihovo redovito kvalitetno obrađivanje i sprečavanje zakorovljenosti.


KLASA: 320-09/26-01/1
URBROJ: 2103-17-02-26-1
Sirač, 11. ožujka 2026.

NAČELNIK:
Igor Supan, mag. oec., v. r.

IZVJEŠĆE O PROVEDBI AGROTEHNIČKIH MJERA								
ŽUPANIJA ¹ : Bjelovarsko-bilogorska								
OPĆINA/GRAD ² : Općina Sirač								
Ukupna površina poljoprivrednog zemljišta na području Općine Sirač: cca 292,4738 ha								
Prikaz agrotehničkih mjera i njihova provedba na području Općine Sirač za 2025. godinu								
Redni broj	Naziv agrotehničkih mjera:	Da li se mjera provodi, da/ne	Nosioci nadzora provedbe mjera na terenu osobe	Broj nadzora	Broj postupanja (opomene/pisana upozorenja/ostalo)	Aktivne mjere poticanja provedbe agrotehničkih mjera od strane općina/gradova	Problemi u provedbi Pravilnika o agrotehničkim mjerama na terenu	NAPOMENA/OBRAZLOŽENJE (određene specifičnosti za područje jedinice lokalne samouprave/grada)
1.	Minimalna razina obrade i održavanja poljoprivrednog zemljišta povoljnim za uzgoj biljaka	da	nema	0	0	službena stranica Općine Sirač, oglasna ploča, organiziranje predavanja u suradnji s nadležnim službama	-	
2.	Sprječavanje zakorovljenosti i obrastanja višegodišnjim raslinjem	da	nema	0	0	službena stranica Općine Sirač, oglasna ploča, organiziranje predavanja u suradnji s nadležnim službama	-	
3.	Suzbijanje organizama štetnih za bilje	da	nema	0	0	službena stranica Općine Sirač, oglasna ploča, organiziranje predavanja u suradnji s nadležnim službama	-	
4.	Gospodarenje biljnim ostacima	da	nema	0	0	službena stranica Općine Sirač, oglasna ploča, organiziranje predavanja u suradnji s nadležnim službama	-	
5.	Održavanje organske tvari i humusa u tlu,	da	nema	0	0	službena stranica Općine Sirač, oglasna ploča, organiziranje predavanja u suradnji s nadležnim službama	-	
6.	Održavanje povoljne strukture tla	da	nema	0	0	službena stranica Općine Sirač, oglasna ploča, organiziranje predavanja u suradnji s nadležnim službama	-	
7.	Zaštita od erozije	da	nema	0	0	službena stranica Općine Sirač, oglasna ploča, organiziranje predavanja u suradnji s nadležnim službama	-	
8.	Održavanje plodnosti tla	da	nema	0	0	službena stranica Općine Sirač, oglasna ploča, organiziranje predavanja u suradnji s nadležnim službama	-	

OBJAŠNENJE:

1. Upisati: naziv županije
2. Upisati: grad/općinu
3. Upisati: da/ne kod svake mjere
4. Nosioci nadzora provedbe mjera na terenu: upisati poljoprivredni redar/komunalni redar/poljoprivredni inspektor/nema
5. Upisati: broj provedenih nadzora za svaku mjeru
6. Upisati broj postupanja - opomena/pisana upozorenja/ostalo
7. Upisati na koji način općina/grad provodi aktivne mjere poticanja provođenja agrotehničkih mjera: oglasne ploče, web-stranica, društvene mreže, oranziranje predavanja, suradnja sa savjetodavnom
8. Opisati probleme sa kojima se općine/gradovi susreću na terenu
9. NAPOMENA/OBRAZLOŽENJE (određene specifičnosti za područje jedinice lokalne samouprave/grada): upisati specifičnosti ukoliko ih ima



odgovorne osobe i pečat

13.

Na temelju članka 25. stavka 9. Zakona o poljoprivrednom zemljištu ("Narodne novine", broj 20/18, 115/18, 98/19, 57/22, 136/25) i članka 32. Statuta Općine Sirač ("Županijski glasnik Bjelovarsko-bilogorske županije", broj 19/09, 06/10, 03/13, 01/18, 03/21) Općinsko vijeće Općine Sirač na 9. sjednici, održanoj 18. ožujka 2026. godine donijelo je

ODLUKU**o prihvatanju****Izvešća o ostvarivanju programa korištenja sredstava ostvarenih od naknade za promjenu namjene poljoprivrednog zemljišta za 2025. godinu****Članak 1.**

Ovom Odlukom prihvaća se Izvešće o ostvarivanju programa korištenja sredstava ostvarenih od naknade za promjenu namjene poljoprivrednog zemljišta na području Općine Sirač za 2025. godinu kojeg je podnio Općinski načelnik sukladno članku 25. stavku 9. Zakona o poljoprivrednom zemljištu.

Članak 2.

Izvešće iz članka 1. nalazi se u prilogu ove Odluke i čini njezin sastavni dio.

Članak 3.

Ova Odluka stupa na snagu osmog dana od dana objave, a objavit će se u Županijskom glasniku.

KLASA: 320-01/26-01/6
URBROJ: 2103-17-01-26-2
Sirač, 18. ožujka 2026.

**PREDSJEDNIK
OPĆINSKOG VIJEĆA:**

Tomislav Petrušić, univ.spec.admin.sanit., v. r.

Na temelju članka 25. stavka 9. Zakona o poljoprivrednom zemljištu ("Narodne novine", broj 20/18, 115/18, 98/19, 57/22, 136/25), članka 51a. Statuta Općine Sirač ("Županijski glasnik Bjelovarsko-bilogorske županije", broj 19/09, 06/10, 03/13, 01/18, 03/21) Općinski načelnik Općine Sirač podnosi

IZVJEŠĆE**o ostvarivanju programa korištenja sredstava ostvarenih od naknade za promjenu namjene poljoprivrednog zemljišta za 2025. godinu****I. OSTVARENI PRIHODI I UTROŠAK SREDSTAVA**

U razdoblju od 01. siječnja do 31. prosinca 2025. godine, Općina Sirač ostvarila je 0,00 eura prihoda od naknade za promjenu namjene poljoprivrednog zemljišta na području Općine Sirač.

II. ZAKLJUČAK

U razdoblju od 01. siječnja do 31. prosinca 2025. godine, Općina Sirač nije ostvarila prihode od naknade za promjenu namjene poljoprivrednog zemljišta na području Općine Sirač, te nije ima sredstava za namjenski utrošak.

KLASA: 320-01/26-01/6
URBROJ: 2103-17-02-26-1
Sirač, 06. ožujka 2026.

NAČELNIK:

Igor Supan, mag. oec., v. r.

14.

Na temelju članka 49. stavka 5. Zakona o poljoprivrednom zemljištu ("Narodne novine", broj 20/18, 115/18, 98/19, 57/22, 136/25) i članka 32. Statuta Općine Sirač ("Županijski glasnik Bjelovarsko-bilogorske županije", broj 19/09, 06/10, 03/13, 01/18, 03/21) Općinsko vijeće Općine Sirač na 9. sjednici, održanoj 18. ožujka 2026. godine donijelo je

ODLUKU**o prihvatanju****Izvešća o ostvarivanju programa korištenja sredstava ostvarenih od zakupa, prodaje, prodaje izravnom pogodbom, privremenog korištenja i davanja na korištenje izravnom pogodbom poljoprivrednog zemljišta u vlasništvu RH na području Općine Sirač za 2025. godinu****Članak 1.**

Ovom Odlukom prihvaća se Izvešće o ostvarivanju programa korištenja sredstava ostvarenih od zakupa, prodaje, prodaje izravnom pogodbom, privremenog korištenja i davanja na korištenje izravnom pogodbom poljoprivrednog zemljišta u vlasništvu RH na području Općine Sirač za 2025. godinu kojeg je podnio Općinski načelnik sukladno članku 49. stavku 5. Zakona o poljoprivrednom zemljištu.

Članak 2.

Izvešće iz članka 1. nalazi se u prilogu ove Odluke i čini njezin sastavni dio.

Članak 3.

Ova Odluka stupa na snagu osmog dana od dana objave, a objavit će se u Županijskom glasniku.

KLASA: 320-01/26-01/5
URBROJ: 2103-17-01-26-2
Sirač, 18. ožujka 2026.

**PREDSJEDNIK
OPĆINSKOG VIJEĆA:**

Tomislav Petrušić, univ.spec.admin.sanit., v. r.

Izvrješće o ostvarivanju programa korištenja sredstava ostvarenih od zakupa, prodaje, prodaje izravnom pogodbom, privremenog korištenja i davanja na korištenje izravnom pogodbom poljoprivrednog zemljišta u vlasništvu RH na području Općine Sirač za 2025. godinu

Tablica 1. Ostvarena sredstva prema vrsti prihoda

VRSTA PRIHODA	PLANIRANO (€)	OSTVARENO (€)
zakup i privremeno korištenje	6.900,00	8.140,57
dugogodišnji zakup	0,00	0,00
dugogodišnji zakup za ribnjake	0,00	0,00
koncesija	0,00	0,00
prodaja	0,00	0,00
prihod od prodaje izravnom pogodbom	0,00	0,00
davanje poljoprivrednog zemljišta na korištenje bez javnog poziva	0,00	0,00
UKUPNO	6.900,00	8.140,57
Neurošeno iz prethodne godine	0,00	0,00
UKUPNO (ukupno+neurošeno)	6.900,00	8.140,57

Tablica 2. Ostvareni rashodi

Namjena sukladno čl. 49*	PLANIRANO (€)	OSTVARENO (€)	Dokumentacija**
1. za programe katastarsko-geodetske izmjere zemljišta			
1.1.	0,00	0,00	
1.2.	0,00	0,00	
2. za podmirenje troškova postupaka koji se vode u svrhu sređivanja imovinskopravnih odnosa i zemljišnih knjiga			
2.1. sudske pristojbe i troškovi sudskog postupka	0,00	0,00	
2.2.	0,00	0,00	
3. za subvencioniranje dijela troškova za sređivanje zemljišnoknjižnog stanja poljoprivrednog zemljišta u privatnom vlasništvu			
3.1.	0,00	0,00	
3.2.	0,00	0,00	
4. za podmirenje dijela stvarnih troškova u vezi s provedbom ovoga Zakona			
4.1.	0,00	0,00	
4.2.	0,00	0,00	
5. za program razminiranja zemljišta			
5.1.	0,00	0,00	
5.2.	0,00	0,00	
6. za program uređenja ruralnog prostora izgradnjom i održavanjem ruralne infrastrukture vezane za poljoprivredu i akvakulturu			
6.1.	0,00	0,00	
6.2.	0,00	0,00	
7. za program uređenja zemljišta u postupku komasacije i hidromelioracije			
7.1.	0,00	0,00	
7.2.	0,00	0,00	
8. za troškove održavanja sustava za navodnjavanje			
8.1.	0,00	0,00	
8.2.	0,00	0,00	
9. za program očuvanja ugroženih područja i očuvanja biološke raznolikosti			
9.1.	0,00	0,00	
9.2.	0,00	0,00	

10. za program sufinanciranja aktivnosti izrade programa, projekata i ostalih dokumenata neophodnih za provedbu mjera potpore iz Programa ruralnog razvoja, a čija se izrada ne sufinancira kroz mjere potpore iz toga Programa			
10.1.	0,00	0,00	
10.2.	0,00	0,00	
11. za druge poticajne mjere za unaprjeđenje poljoprivrede i akvakulture			
11.1. potpore poljoprivredi	6.900,00	8.140,57	Program i javni poziv, te pojedinačne odluke i ugovori
11.2.	0,00	0,00	
UKUPNO	6.900,00	8.140,57	
(PRIHOD-RASHOD)	0,00	0,00	

*Navedi točan naziv rashoda i upisati ga pod odgovarajuću kategoriju

**Upisati broj računa, ugovora i sl.

KLASA: 320-01/26-01/5

URBROJ: 2103-17-02-26-1

Sirač, 06. ožujka 2026.

NAČELNIK:

Igor Supan, mag. oec., v. r.

15.

Na temelju članka 15., 19. i 20. Zakona o upravljanju državnom imovinom ("Narodne novine", broj 52/18) i članka 32. Statuta Općine Sirač ("Županijski glasnik Bjelovarsko-bilogorske županije", broj 19/09, 06/10, 03/13, 01/18, 03/21), Općinsko vijeće Općine Sirač na 9. sjednici održanoj dana 18. ožujka 2026. godine, donosi sljedeću

ODLUKU

o prihvatanju

Izvješća o provedbi Godišnjeg plana upravljanja imovinom Općine Sirač za 2025. godinu

Članak 1.

Ovom Odlukom prihvaća se Izvješće o provedbi Godišnjeg plana upravljanja imovinom Općine Sirač za 2025. godinu.

Članak 2.

Izvješće iz članka 1. nalazi se u prilogu ove Odluke i čini njezin sastavni dio.

Članak 3.

Ova Odluka stupa na snagu osmog dana od dana objave, a objavit će se u Županijskom glasniku.

KLASA: 406-06/24-01/1

URBROJ: 2103-17-01-26-5

Sirač, 18. ožujka 2026.

PREDSJEDNIK

OPĆINSKOG VIJEĆA:

Tomislav Petrušić, univ.spec.admin.sanit., v. r.

IZVJEŠĆE O PROVEDBI GODIŠNJEG PLANA UPRAVLJANJA IMOVINOM OPĆINE SIRAČ ZA 2025. GODINU

SADRŽAJ

1. UVOD	
2. IZVJEŠĆE O PROVEDBI GODIŠNJEG PLANA UPRAVLJANJA TRGOVAČKIM DRUŠTVIMA I USTANOVAMA U (SU)VLASNIŠTVU OPĆINE SIRAČ	
3. IZVJEŠĆE O PROVEDBI GODIŠNJEG PLANA UPRAVLJANJA IMOVINOM U ODNOSU NA POTRAŽIVANJA, OBVEZE, SUDSKE I DRUGE SPOROVE OPĆINE SIRAČ	
4. IZVJEŠĆE O PROVEDBI GODIŠNJEG PLANA UPRAVLJANJA I RASPOLAGANJA STANOVIMA I POSLOVNIM PROSTORIMA U VLASNIŠTVU OPĆINE SIRAČ	
5. IZVJEŠĆE O PROVEDBI GODIŠNJEG PLANA UPRAVLJANJA I RASPOLAGANJA GRAĐEVINSKIM ZEMLJIŠTEM U VLASNIŠTVU OPĆINE SIRAČ	
6. IZVJEŠĆE O PROVEDBI GODIŠNJEG PLANA RJEŠAVANJA IMOVINSKO-PRAVNIH I DRUGIH ODNOSA VEZANIH UZ PROJEKTE OBNOVLJIVIH IZVORA ENERGIJE TE OSTALIH INFRASTRUKTURNIH PROJEKATA, KAO I EKSPLOATACIJU MINERALNIH SIROVINA SUKLADNO PROPISIMA KOJI UREĐUJU TA PODRUČJA	
7. IZVJEŠĆE O PROVEDBI GODIŠNJEG PLANA PROVOĐENJA POSTUPAKA PROCJENE IMOVINE U VLASNIŠTVU OPĆINE SIRAČ	
8. IZVJEŠĆE O PROVEDBI GODIŠNJEG PLANA RJEŠAVANJA IMOVINSKO-PRAVNIH ODNOSA OPĆINE SIRAČ	
9. IZVJEŠĆE O PROVEDBI GODIŠNJEG PLANA PROVEDBE PROJEKATA JAVNO-PRIVATNOG PARTNERSTVA OPĆINE SIRAČ	
10. IZVJEŠĆE O PROVEDBI GODIŠNJEG PLANA VOĐENJA EVIDENCIJE IMOVINE OPĆINE SIRAČ	
11. IZVJEŠĆE O PROVEDBI GODIŠNJEG PLANA POSTUPAKA VEZANIH UZ SAVJETOVANJE SA ZAINTERESIRANOM JAVNOŠĆU I PRAVO NA PRISTUP INFORMACIJAMA KOJE SE TIČU UPRAVLJANJA I RASPOLAGANJA IMOVINOM U VLASNIŠTVU OPĆINE SIRAČ	

1. UVOD

Zakonom o upravljanju državnom imovinom ("Narodne novine", broj 52/18) normirani su ključni i međusobno povezani dokumenti upravljanja državnom imovinom: Strategija upravljanja državnom imovinom, Godišnji plan upravljanja državnom imovinom i Izvješće o provedbi Godišnjeg plana upravljanja državnom imovinom.

Općina Sirač je izradila, usvojila i javno objavila Strategiju upravljanja imovinom u vlasništvu Općine Sirač za razdoblje od 2020. do 2027. godine koja je objavljena u Županijskom glasniku Bjelovarsko-bilogorske županije broj 3/20.

Strategijom upravljanja imovinom određeni su dugoročni ciljevi i smjernice upravljanja imovinom, uzimajući u obzir gospodarske i razvojne interese Općine Sirač i Republike Hrvatske.

Ključni cilj Strategije je efikasno upravljati svim pojavnim oblicima imovine u vlasništvu Općine Sirač prema načelu učinkovitosti dobrog gospodarstva.

Cilj Strategije je i postizanje gospodarskih, infrastrukturnih i drugih strateških razvojnih ciljeva i zaštite općinskih interesa, sa svrhom očuvanja imovine i njene važnosti za život i rad postojećih i budućih naraštaja.

Godišnji plan upravljanja imovinom donosi Općinsko vijeće Općine Sirač na temelju Strategije upravljanja imovinom u vlasništvu Općine Sirač za razdoblje od 2020. do 2027. godine.

Plan upravljanja obuhvaća ciljeve, smjernice i provedbene mjere upravljanja pojedinim oblikom imovine u vlasništvu Općine Sirač u svrhu provođenja Strategije.

Godišnji plan upravljanja imovinom Općine Sirač za 2025. godinu donesen je na 40. sjednici Općinskog vijeća i objavljen je u Županijskom glasniku Bjelovarsko-bilogorske županije broj 15/24.

Plan upravljanja sadržava detaljnu analizu stanja upravljanja pojedinim oblicima imovine u vlasništvu Općine Sirač kao i godišnje planove upravljanja pojedinim oblicima imovine u vlasništvu Općine Sirač, i to:

- Godišnji plan upravljanja trgovačkim društvima i ustanovama u (su)vlasništvu Općine Sirač,
 - Godišnji plan upravljanja imovinom u odnosu na potraživanja, obveze, sudske i druge sporove Općine Sirač,
 - Godišnji plan upravljanja i raspolaganja stanovima i poslovnim prostorima u vlasništvu Općine Sirač,
 - Godišnji plan upravljanja i raspolaganja građevinskim zemljištem u vlasništvu Općine Sirač,
 - Godišnji plan rješavanja imovinsko-pravnih i drugih odnosa vezanih uz projekte obnovljivih izvora energije te ostalih infrastrukturnih projekata, kao i eksploataciju mineralnih sirovina sukladno propisima koji uređuju ta područja,
 - Godišnji plan provođenja postupaka procjene imovine u vlasništvu Općine Sirač,
 - Godišnji plan rješavanja imovinsko-pravnih odnosa Općine Sirač,
 - Godišnji plan provedbe projekata javno-privatnog partnerstva Općine Sirač,
 - Godišnji plan vođenja Evidencije imovine Općine Sirač,
 - Godišnji plan postupaka vezanih uz savjetovanje sa zainteresiranom javnošću i pravo na pristup informacijama koje se tiču upravljanja i raspolaganja imovinom u vlasništvu Općine Sirač.
- Izvešće o provedbi Godišnjeg plana upravljanja imovinom Općine Sirač za 2025. godinu prati strukturu svih poglavlja godišnjeg plana upravljanja imovinom u vlasništvu Općine, utvrđenih Uredbom o obveznom sadržaju Plana upravljanja imovinom u vlasništvu Republike Hrvatske ("Narodne novine", broj 24/14).
- Izvešće obuhvaća podatke sa stanjem na dan 31. prosinca 2025. godine.

2. IZVJEŠĆE O PROVEDBI GODIŠNJEG PLANA UPRAVLJANJA TRGOVAČKIM DRUŠTVIMA I USTANOVAMA U (SU)VLASNIŠTVU OPĆINE SIRAČ

Općina Sirač i dalje sudjeluje u vlasničkoj strukturi sljedećih poduzeća:

- Darkom d.o.o. (8%)
- Radio Daruvar d.o.o. (4,5%)

Općina Sirač (su)osnivač je i sljedećih ustanova:

- JVP Grada Daruvara (7%)
- Javna ustanova za obavljanje komunalnih djelatnosti "KOMUS SIRAČ" (100%)

Tijekom 2025. godine Općina Sirač pratila je rad te prisustvovala skupštinama trgovačkih društva u suvlasništvu Općine Sirač. Poslovanje istih je transparentno i odgovorno.

Tijekom izvještajnog razdoblja Općinski načelnik sudjelovao je na sjednicama upravnog vijeća Javne ustanove za obavljanje komunalnih djelatnosti "Komus Sirač" te su kontinuirano prikupljena i analizirana izvješća o poslovanju iste. Rad Komusa Sirač važan je za građane te Općina prati njegov rad, strateški ga usmjerava i pomaže u sveobuhvatnom razvoju, kako bi se ostvarile planirane aktivnosti s krajnjim ciljem učinkovitog obaljanja komunalnih djelatnosti na području cijele Općine Sirač.

Komus Sirač Općini Sirač redovito dostavlja Izjavu o fiskalnoj odgovornosti putem koje se prati zakonito, namjensko i svrhovito korištenje sredstava te učinkovito i djelotvorno funkcioniranje sustava financijskog upravljanja i kontrola.

3. IZVJEŠĆE O PROVEDBI GODIŠNJEG PLANA UPRAVLJANJA IMOVINOM U ODNOSU NA POTRAŽIVANJA, OBVEZE, SUDSKE I DRUGE SPOROVE OPĆINE SIRAČ

Općina Sirač ima spor u postupku povrata imovine oduzete Srpskoj pravoslavnoj crkvi. Naime, Ured državne uprave u BBŽ donio je rješenje kojim Srpskoj pravoslavnoj crkvi utvrđuje pravo na povrat vlasništva i posjeda poslovnog prostora neto korisne površine 92,27 m², koji se nalazi u prizemlju i stana neto korisne površine 149,84 m², koji se nalazi na katu zgrade u Bijeloj sagrađenoj na kč.br. 64/3 upisane u zk.ul.br. 246 k.o. Bijela sa pripadajućim zemljištem. Obveznik naknade za nekretnine je Općina Sirač. Na navedeno rješenje Općina Sirač uložila je žalbu, a po rješenju Ministarstva pravosuđa i uprave RH i tužbu. Upravni sud u Zagrebu poništio je Rješenje Ministarstva pravosuđa i uprave RH te je predmet vraćen prvostupanjskom tijelu na ponovni postupak.

Ponovni postupak tijekom 2025. godine nije završen.

U vezi potraživanja, Općina Sirač je tijekom 2019. godine od Ministarstva državne imovine zatražila nekretnine (k.č.br. 2937/1, 2936, 2938 k.o. Sirač, te k.č.br. 400 k.o. Sirač), a tijekom 2024. godine sukladno odredbama Zakona o upravljanju nekretninama i pokretninama u vlasništvu Republike Hrvatske ("Narodne novine", broj 155/23) predmeti su predani na nadležno postupanje Bjelovarsko-bilogorskoj županiji. Predmetni su usklađeni u pogledu katastarskih čestica te su trenutno zatražene nekretnine označene kao k.č.br. 2937/1, 2938, 2942, 2939, 2940, 2941 i 400 k.o. Sirač.

Tijekom 2025. godine rješavao se postupak ali isti još nije završen.

Zemljište u Poduzetničkoj zoni Lanara označeno kao k.č.br. 2927/11 k.o. Sirač nije zatraženo obzirom da je Bjelovarsko-bilogorska županija preuzela postupanje, te je s istom utvrđen prioritet rješavanja katastarskih čestica potrebnih za izgradnju pročistača.

4. IZVJEŠĆE O PROVEDBI GODIŠNJEG PLANA UPRAVLJANJA I RASPOLAGANJA STANOVIMA I POSLOVNIM PROSTORIMA U VLASNIŠTVU OPĆINE SIRAČ

Tijekom 2025. godine Općina Sirač nije kupovala niti prodavala stanove i poslovne prostore.

Općina Sirač tijekom 2025. godine raspolagala je svojim poslovnim prostorima te za iste ima sklopljene sljedeće ugovore:

Zakup poslovnog prostora u vlasništvu Općine Sirač

Poslovni prostor općinske Uprave		
Prostor	Površina u m ²	Namjena
Prostor u zgradi Općine	31,00 m ²	Hrvatska pošta
Prostor u zgradi Općine	115,54 m ²	Dom zdravlja BBŽ za Dom zdravlja Sirač
Prostor u zgradi Općine	32,80 m ²	Hrvatski telekom – za smještaj elektroničke komunikacijske infrastrukture

Udruge

Prostor	Površina u m ²	Namjena
Prostor nogometnog igrališta i svlačionice Lanara	65.138 m ² 182.93 m ² (svlačionice)	Nogometni klub "Kamen" Sirač
Prostor u stambenoj zgradi u Siraču, S. Radića 118 (podrum)	62,86 m ²	UHDDR-a (Udruga hrvatskih dragovoljaca domovinskog rata)
Prostor u zgradi Općine (streljana i stan Blažević)	125,00 m ² (streljana) 38,29 m ² (stan Blažević)	Streljačko društvo "Pobjeda" Sirač
Prostor u Hrvatskom domu Sirač (Pakra)	155,37 m ²	Kulturno umjetničko društvo "Kamen" Sirač
Prostor u Hrvatskom domu Sirač (prostor udruga)	16,69 m ²	Matica umirovljenika Općine Sirač
Prostor u Hrvatskom domu Sirač (prostor udruga)	14,53 m ²	Športsko ribolovno društvo "Pastrva" Sirač
Prostor u Hrvatskom domu Sirač (prostor udruga)	14,51 m ²	Udruga Nijemaca i Austrijanaca Sirač
Prostor u Društvenom domu Šibovac (ostava u suterenu zgrade)	24,23 m ²	Češka beseda Šibovac
Prostor u Hrvatskom domu Sirač, k.č.br. 103/1 k.o. Sirač	E-1 67,02 m ² , E-2 342,39 m ² nadstr. 118m ² , spremište 57m ²	Javna ustanova KOMUS SIRAČ
Prostor u zgradi Općine Sirač (prostor nekadašnjeg matičnog ureda)	51,66 m ²	

5. IZVJEŠĆE O PROVEDBI GODIŠNJEG PLANA UPRAVLJANJA I RASPOLAGANJA GRAĐEVINSKIM ZEMLJIŠTEM U VLASNIŠTVU OPĆINE SIRAČ

Tijekom 2025. godine, po zaprimljenim zahtjevima, Općinsko vijeće Općine Sirač donijelo je Odluke o prodaji sljedećih nekretnina:

- k.č.br. 2169/1 šuma Lugovi površine 724 m² upisana u zk.ul.br. 2073 k.o. Sirač
- k.č.br. 2012 Oraško Polje oranica površine 2448 m² upisana u zk.ul.br. 785 k.o. Sirač
- k.č.br. 1064/1 Pakrani oranica površine 1378 m² upisana u zk.ul.br. 1165 k.o. Pakrani

- k.č.br. 966/1 Ruđera Boškovića dvorište površine 268 m² upisana u zk.ul.br. 1175 k.o. Pakrani
- Po donošenju Odluka o prodaji izradili su se Procjembeni elaborati i isti su slijedom odredbi članka 12. stavka 1. Zakona o procjeni vrijednosti nekretnina ("Narodne novine", broj 78/2015) upućeni Procjeniteljskom povjerenstvu Bjelovarsko-bilogorske županije na suglasnost. Tijekom 2025. godine Procjeniteljsko povjerenstvo nije izdalo zatražene suglasnosti slijedom čega nisu provedeni javni natječaji za prodaju.
- Šuma katastarske oznake 2373 k.o. Sirač nije prodana tijekom 2025. godine.
- Zemljište u Poduzetničkoj zoni Lanara (2927/4, 2927/9, k.o. Sirač) nije otkupljeno te nije izvršeno potpuno okrupnjavanje zone.

5.1. Poduzetnička zona

Sukladno odredbama Zakona o unapređenju poduzetničke infrastrukture ("Narodne novine", broj 93/13, 114/13, 41/14, 57/18, 138/21) definirana je namjera osnivanja Poduzetničkih zona, a ista se ogleda u poticanju razvoja poduzetništva kao pokretačke snage lokalnog održivog gospodarskog razvoja sa svrhom povećanja broja gospodarskih subjekata na području Općine Sirač i unaprjeđenja njihovih poslovnih rezultata, rast konkurentne prednosti poduzetnika, rast zaposlenosti, te rast udjela proizvodnje u ukupnom gospodarstvu Općine Sirač.

Općinsko vijeće Općine Sirač na svojoj 5. sjednici prihvatilo je Pismo namjere tvrtke Selection Consulting d.o.o. za sklapanje dugoročnog ugovora o pravu služnosti zemljišta u Poduzetničkoj zoni Lanara i to:

- k.č.br. 2927/1 Oraško polje livada površine 4346 m² upisana u zk.ul.br. 2463 k.o. Sirač,
- k.č.br. 2927/2 Oraško polje livada površine 2553 m² upisana u zk.ul.br. 2456 k.o. Sirač,
- k.č.br. 2927/3 Oraško polje livada površine 4232 m² upisana u zk.ul.br. 2464 k.o. Sirač,
- k.č.br. 2927/5 Oraško polje livada površine 8602 m² upisana u zk.ul.br. 2492 k.o. Sirač,
- k.č.br. 2927/6 Oraško polje livada površine 9247 m² upisana u zk.ul.br. 2498 k.o. Sirač,
- k.č.br. 2927/7 Oraško polje livada površine 4036 m² upisana u zk.ul.br. 2493 k.o. Sirač,
- k.č.br. 2927/8 Oraško polje livada površine 10321 m² upisana u zk.ul.br. 3073 k.o. Sirač, u svrhu izgradnje solarne elektrane. Do kraja 2025. godine isto nije u potpunosti realizirano.

Općina Sirač tijekom 2025. godine dodjeljivala je bespovratne potpore sukladno Programu poticanja gospodarstva čime je poticala gospodarstvo s ciljem jačanja poduzetništva i stvaranja uvjeta za pozitivnu poduzetničku klimu koja pridonosi ukupnom gospodarskom i društvenom razvoju područja Općine Sirač. Također je stambenim potporama mladim obiteljima pokušala osigurati ostanak mladih i stručnih kadrova u Općini.

5.2. Nerazvrstane ceste

Sukladno odredbama Zakona o cestama ("Narodne novine", broj 84/11, 18/13, 22/13, 54/13, 148/13, 92/14, 110/19, 144/21, 114/22) pod pojmom nerazvrstane ceste podrazumijevaju se ceste koje se koriste za promet vozilima i koje svatko može slobodno koristiti na način i pod uvjetima određenim navedenim Zakonom i drugim propisima, a koje nisu razvrstane kao javne ceste u smislu navedenog Zakona.

Nerazvrstane ceste su javno dobro u općoj uporabi u JLS na čijem se području nalaze. Nerazvrstane ceste se ne mogu otuđiti iz vlasništva jedinice lokalne samouprave niti se na njoj mogu stjecati stvarna prava, osim prava služnosti i prava građenja radi građenja građevina sukladno odluci izvršnog tijela JLS, pod uvjetima da ne ometaju odvijanje prometa i održavanje nerazvrstane ceste.

Općina Sirač u 2025. godini nije provodila aktivnosti evidentiranja nerazvrstanih cesta, a obzirom na proračunske mogućnosti.

U 2025. godini Općina Sirač za održavanje nerazvrstanih cesta utrošila je 73.138,55 eura, a veći dio odnosio se na održavanje poljskih puteva.

6. IZVJEŠĆE O PROVEDBI GODIŠNJEG PLANA RJEŠAVANJA IMOVINSKO-PRAVNIH I DRUGIH ODNOSA VEZANIH UZ PROJEKTE OBNOVLJIVIH IZVORA ENERGIJE TE OSTALIH INFRASTRUKTURNIH PROJEKATA, KAO I EKSPLOATACIJU MINERALNIH SIROVINA SUKLADNO PROPISIMA KOJI UREĐUJU TA PODRUČJA

Rješavanje suvlasničkih odnosa jedan je od važnih zadataka svake jedinice lokalne i područne samouprave u procesu rješavanja prijepora oko zahtjeva koje JL(R)S imaju prema Republici Hrvatskoj. Iz toga proizlazi potreba za popisom svih nekretnina (stanova, poslovnih prostora i građevinskih zemljišta) na kojima postoji suvlasništvo, potom zamjenom suvlasničkih omjera na pojedinim nekretninama ili razvrgnućem suvlasničke zajednice geometrijskom diobom. Dakle, zamjenom nekretnina formirale bi se veće građevinske čestice pogodne za investicije.

Predmet interesa rješavanja imovinskopravnih odnosa u svrhu realizacije projekata JL(R)S su:

- Projekti od općeg javnog ili socijalnog interesa,
- Projekti od osobitog značaja za gospodarski razvoj (poduzetničke zone),
- Infrastrukturni projekti JL(R)S
- Projekti JL(R) sufinancirani iz fondova EU

JL(R)S na čijem se području nalazi istražni prostor ili eksploatacijsko polje dužne su u roku od osam dana od zaprimanja dozvole za istraživanje, dozvole za eksploataciju i rješenja o utvrđivanju eksploatacijskog polja objaviti čitav sadržaj na svojim mrežnim stranicama radi informiranja javnosti. Tijekom 2025. godine Općina Sirač nije zaprimila predmetne dokumente te iste nije ni objavljivala.

Tijekom 2025. godine, Općina Sirač rješavala je imovinsko-pravna pitanja vezana za zemljište potrebno za izgradnju pročistača.

7. IZVJEŠĆE O PROVEDBI GODIŠNJEG PLANA PROVOĐENJA POSTUPAKA PROCJENE IMOVINE U VLASNIŠTVU OPĆINE SIRAČ

Zakonom o procjeni vrijednosti nekretnina ("Narodne novine", broj 78/15) (dalje u tekstu: Zakon) uređuju se osnovni pojmovi iz područja procjena vrijednosti nekretnina, određuju se procjenitelji, sastav i nadležnosti procjeniteljskih povjerenstava i visokog procjeniteljskog povjerenstva, nadležnosti upravnih tijela županija, Grada Zagreba i velikoga grada u provedbi ovoga Zakona, metode procjenjivanja vrijednosti nekretnina, način procjene vrijednosti prava i tereta koji utječu na vrijednost nekretnine, način procjene iznosa naknade za izvlaštene nekretnine, način prikupljanja, evidentiranja, evaluacija i izdavanje podataka potrebnih za procjene vrijednosti nekretnina za sve nekretnine u Republici Hrvatskoj, neovisno u čijem su vlasništvu.

Prema Strategiji upravljanja imovinom u vlasništvu Općine Sirač za razdoblje od 2020. do 2027. godine, procjena potencijala imovine Općine Sirač mora se zasnivati na snimanju, popisu i ocjeni realnog stanja. Izrada evidencija imovine je početak, a ocjena njenog razvojnog potencijala i procjena vrijednosti je sljedeća aktivnost.

Općina Sirač tijekom 2025. godine vršila je procjenu vrijednosti imovine za koju se tijekom popisa imovine 2024. godine utvrdilo da nije evidentirana.

Procjena je vršena sukladno Uputi Ministarstva financija o priznavanju, mjerenju i evidentiranju imovine u vlasništvu Republike Hrvatske.

Imovina koja je u 2025. godini bila predmet prodaje procjenjivala se po ovlaštenom sudskom vještaku sukladno zakonskim odredbama.

8. IZVJEŠĆE O PROVEDBI GODIŠNJEG PLANA RJEŠAVANJA IMOVINSKO-PRAVNIH ODNOSA OPĆINE SIRAČ

Imovinsko-pravni odnosi na nekretninama uglavnom su vezani uz izgradnju odnosno rekonstrukciju infrastrukture, bilo da se radi o visokogradnji ili o niskogradnji. Činjenica je da je za uspješnu provedbu svakog takvog projekta nužno uređeno stanje zemljišnih knjiga i katastra. No, također poznato je da stanje tih dviju evidencija u mnogim područjima Republike Hrvatske nije usklađeno, kao i da njihovo stanje često ne odgovara stanju u stvarnosti. Upravo takvi neuređeni i neriješeni imovinsko-pravni odnosi predstavljaju ozbiljnu prepreku u provedbi projekata, što posljedično dovodi u pitanje rokove u kojima je moguće povući sredstva iz europskih fondova te konačno i samo ostvarenje pojedinog projekta.

Cilj je nekretnine dovesti u stanje imovinskopravne, prostorno-planske i funkcionalno-tržišne sposobnosti.

Općina Sirač analizom je utvrdila neuređenost katastarskih čestica nerazvrstanih cesta. Riješavanje imovinsko-pravnih odnosa vrši se sukladno proračunskim mogućnostima.

9. IZVJEŠĆE O PROVEDBI GODIŠNJEG PLANA PROVEDBE PROJEKATA JAVNO-PRIVATNOG PARTNERSTVA OPĆINE SIRAČ

Javno-privatno partnerstvo podrazumijeva međusobnu suradnju privatnog sektora s tijelom javne vlasti bilo na razini središnje ili na razini lokalne zajednice s ciljem zadovoljavanja neke javne potrebe.

Cilj suradnje javnog i privatnog sektora ogleda se u tome da se sredstva, znanje i iskustvo privatnog sektora stave na raspolaganje javnom sektoru čime se može ostvariti doprinos infrastrukturnoj i uslužnoj ponudi javnog sektora. Javna vlast određuje ciljeve zajedničkih projekata vodeći pritom računa o javnom interesu i kvaliteti usluga, a privatni partner zatvara financijsku konstrukciju, projektira i gradi projekte.

Tijekom 2025. Općina Sirač nije imala namjeru niti je ulazila u projekte javno-privatnog partnerstva.

10. IZVJEŠĆE O PROVEDBI GODIŠNJEG PLANA VOĐENJA EVIDENCIJE IMOVINE OPĆINE SIRAČ

Uspostava sveobuhvatnog popisa imovine bitna je za učinkovito upravljanje imovinom. Njegov ustroj i podatkovna nadogradnja dugogodišnji je proces koji se mora konstantno ažurirati.

Općina Sirač izradila je Evidenciju imovine Općine Sirač, te je istu tijekom 2025. godine kontinuirano ažurirala. Općina Sirač unijela je podatke o imovini u Središnji registar državne imovine.

11. IZVJEŠĆE O PROVEDBI GODIŠNJEG PLANA POSTUPAKA VEZANIH UZ SAVJETOVANJE SA ZAJNTERESIRANOM JAVNOŠĆU I PRAVO NA PRISTUP INFORMACIJAMA KOJE SE TIČU UPRAVLJANJA I RASPOLAGANJA IMOVINOM U VLASNIŠTVU OPĆINE SIRAČ

Sukladno Zakonu o pravu na pristup informacijama ("Narodne novine", broj 25/13, 85/15, 69/22), Općina Sirač na svojoj službenoj mrežnoj stranici ima obvezu objavljivati te provoditi savjetovanje s javnošću kod donošenja općih akata odnosno akata kojima se uređuju pitanja iz njenog djelokruga, a kojima se neposredno ostvaruju potrebe građana ili druga pitanja od interesa za opću dobrobit građana i pravnih osoba na njihovu području, odnosno na području njihove djelatnosti (uređenje naselja i stanovanja, prostorno planiranje, komunalna djelatnost i druge javne službe, zaštita okoliša, i drugo).

Tijekom izvještajnog razdoblja na službenoj stranici Općine Sirač dostupna je Evidencija imovine, te svi dokumenti bitni za upravljanje i raspolaganje imovinom koji se kontinuirano ažuriraju.

Općina Sirač provodi savjetovanja sa zainteresiranom javnošću putem svoje službene web stranice. Svi opći akti su javno objavljeni i dostupni zainteresiranoj javnosti. Plan savjetovanja s javnošću Općine Sirač također je dostupan javnosti. Po provedenom savjetovanju Općina Sirač izrađuje i objavljuje Izvješće o provedenom savjetovanju sa zainteresiranom javnošću, a sve sukladno odredbama Zakona o pravu na pristup informacijama ("Narodne novine", broj 25/13, 85/15, 69/22).

Godišnji Plan upravljanja imovinom Općine Sirač za 2025. godinu također je bio dostupan javnosti u skladu sa odredbama Zakona o pravu na pristup informacijama ("Narodne novine", broj 25/13, 85/15, 69/22).

Javnosti je na raspolaganju i službenik za informiranje koji postupa u aktivnostima i podacima na temelju upućenog zahtjeva za pristup informacijama, između ostalog i informacijama vezanima uz imovinu.

Tijekom 2025. godine Općina Sirač kontinuirano je odgovorala na zaprimljene zahtjeve za pristup informacijama.

16.

Na temelju članka 35. Zakona o lokalnoj i područnoj (regionalnoj) samoupravi ("Narodne novine", broj 33/01, 60/01, 129/05, 109/07, 125/08, 36/09, 150/11, 144/12, 19/13-pročišćeni tekst, 137/15-ispravak, 123/17, 98/19, 144/20) i članka 32. Statuta Općine Sirač ("Županijski glasnik Bjelovarsko-bilogorske županije", broj 19/09, 06/10, 03/13, 01/18, 03/21), a u svezi zahtjeva Građaprometa d.o.o., Sirač, Branimirova 34, OIB: 34991092111, za oslobađanje plaćanja komunalne naknade za 2026. godinu, Općinsko vijeće Općine Sirač na 9. sjednici održanoj 18. ožujka 2026. godine, donijelo je

ODLUKU**o oslobađanju plaćanja komunalne naknade****Članak 1.**

Građapromet d.o.o., Sirač, Branimirova 34, OIB: 34991092111, oslobađa se plaćanja komunalne naknade za 2026. godinu i to po zaduženom tromjesečju uz uvjet da predmetno tromjesečje tvrtka nije aktivno poslovala.

Članak 2.

Zadužuje se Viši referent za financije na provjeru uvjeta aktivnog poslovanja tvrtke Građapromet d.o.o. prije oslobađanja komunalne naknade za predmetno tromjesečje.

Članak 3.

Obvezuje se tvrtka Građapromet d.o.o. da obavijesti Općinu Sirač o početku aktivnog poslovanja.

Članak 4.

Ova Odluka stupa na snagu osam dana od dana objave, a objavit će se u Županijskom glasniku.

KLASA: 363-02/26-01/2
URBROJ: 2103-17-01-26-2
Sirač, 18 ožujka 2026.

PREDSJEDNIK
OPĆINSKOG VIJEĆA:

Tomislav Petrušić, univ.spec.admin.sanit., v. r.

17.

Temeljem članka 35. i 391. Zakona o vlasništvu i drugim stvarnim pravima ("Narodne novine", broj br. 91/96., 68/98., 137/99. – Odluka Ustavnog suda Republike Hrvatske, 22/00. – Odluka Ustavnog suda Republike Hrvatske, 37/00, 73/00., 114/01., 79/06., 141/06., 146/08., 38/09., 153/09., 143/12., 152/14., 81/15. – pročišćeni tekst, 94/17. – ispravak pročišćenog teksta, 52/25) i članka 32. Statuta Općine Sirač ("Županijski glasnik Bjelovarsko-bilogorske županije", broj 19/09, 06/10, 03/13, 01/18, 03/21) Općinsko vijeće Općine Sirač na svojoj 9. sjednici, održanoj 18. ožujka 2026. godine, donijelo je

ODLUKU**o prodaji nekretnine****Članak 1.**

Prodat će se nekretnine upisane u zk.ul.br. 647 k.o. Šibovac označene kao:

- katastarska čestica 28 Podkućnice dvorište, površine 396 m², (u naravi stambeni objekt na adresi Šibovac 37)
- katastarska čestica 29 Podkućnice voćnjak, površine 637 m².

Članak 2.

Nekretnine iz članka 1. ove Odluke prodat će se temeljem javnog natječaj koji raspisuje Načelnik Općine Sirač, a sukladno Odluci o upravljanju i raspolaganju imovinom u vlasništvu Općine Sirač.

Članak 3.

Ova Odluka stupa na snagu osmog dana od dana objave, a objavit će se u Županijskom glasniku.

KLASA: 944-03/25-01/5
URBROJ: 2103-17-01-26-2
Sirač, 18 ožujka 2026.

PREDSJEDNIK
OPĆINSKOG VIJEĆA:

Tomislav Petrušić, univ.spec.admin.sanit., v. r

SADRŽAJ

	Stranica		Stranica
AKTI ŽUPANA			
89. Zaključak o davanju suglasnosti Domu za starije osobe Bjelovar	1	12. Odluka o prihvaćanju Izvješća o primjeni agrotehničkih mjera i mjera za uređivanje i održavanje poljoprivrednih rudina za 2025. godinu	33
OPĆINA SIRAČ			
5. Odluka o raspoređivanju sredstava Proračuna Općine Sirač za redovito godišnje financiranje političkih stranaka zastupljenih u Općinskom vijeću Općine Sirač	2	13. Odluka o prihvaćanju Izvješća o ostvarivanju programa korištenja sredstava ostvarenih od naknade za promjenu namjene poljoprivrednog zemljišta za 2025. godinu	36
6. Odluka o donošenju Plana rasvjete Općine Sirač	3	14. Odluka o prihvaćanju Izvješća o ostvarivanju programa korištenja sredstava ostvarenih od zakupa, prodaje, prodaje izravnom pogodbom, privremenog korištenja i davanja na korištenje izravnom pogodbom poljoprivrednog zemljišta u vlasništvu RH na području Općine Sirač za 2025. godinu	36
7. Odluka o iznosu koji predstavlja trošak postupanja nerazmjernom naplaćenom prihodu/primitku	24	15. Odluka o prihvaćanju Izvješća o provedbi Godišnjeg plana upravljanja imovinom Općine Sirač za 2025. godinu	38
8. Odluka o prijenosu prava vlasništva	24	16. Odluka o oslobađanju plaćanja komunalne naknade	45
9. Izvješće o stanju zaštite od požara na području Općine Sirač i provedbi Godišnjeg provedbenog plana unapređenja zaštite od požara za područje Općine Sirač za 2025. godinu	25	17. Odluka o prodaji nekretnine	45
10. Odluka o prihvaćanju Izvješća o gospodarenju otpadom za 2025. godinu na području Općine Sirač	29		
11. Odluka o prihvaćanju Izvješća o izvršenju Plana djelovanja u području prirodnih nepogoda Općine Sirač za 2025. godinu	30		

"Županijski glasnik" službeno glasilo Bjelovarsko-bilogorske županije – Izdaje Bjelovarsko-bilogorska županija
 Ulica Dr. Ante Starčevića 8 – Glavni i odgovorni urednik: Matea Gebik, mag. iur., telefon: (043) 278-121
 – Pretplata za 2026. godinu iznosi 59,76 EUR – Tisak: TISKARA HORVAT d.o.o. Bjelovar – Oslobođeno
 plaćanja osnovnog poreza na promet proizvoda i usluga na temelju mišljenja Ministarstva prosvjete i sporta
 – Poštarina plaćena u HP Bjelovar.

