



REPUBLIKA HRVATSKA
MINISTARSTVO GOSPODARSTVA
I ODRŽIVOG RAZVOJA

Uprava za energetiku
Sektor za naftno-rudarstvo i geotermalne vode za energetske svrhe

KLASA: UP/I-310-01/21-03/45

URBROJ: 517-07-3-1-23-10

Zagreb, 19. travnja 2023.

Ministarstvo gospodarstva i održivog razvoja, OIB: 19370100881 na temelju odredbe članka 48. stavka 1. Zakona o istraživanju i eksploataciji ugljikovodika („Narodne novine“, br. 52/18., 52/19. i 30/21.), u postupku izdavanja dozvole za pridobivanje ugljikovodika pokrenutom na zahtjev investitora INA-INDUSTRIJA NAFTE, d.d. OIB: 27759560625, izdaje

DOZVOLU
za pridobivanje ugljikovodika na eksploatacijskom polju ugljikovodika
„Galovac-Pavljani“

1. Investitoru INA-INDUSTRIJA NAFTE, d.d., OIB: 27759560625, iz Zagreba, Avenija V. Holjevca 10, (u daljnjem tekstu: Investitor) **izdaje se dozvola za pridobivanje ugljikovodika** na eksploatacijskom polju ugljikovodika „Galovac-Pavljani“.
2. **Eksploatacijsko polje** ugljikovodika „Galovac-Pavljani“ (u daljnjem tekstu: EPU Galovac-Pavljani) utvrđeno je Rješenjem Ministarstva gospodarstva, Uprave za energetiku (KLASA: UP/I-392-01/22-01/109, URBROJ: 517-07-3-2-22-2, od 25. listopada 2022.), površine 4,82 km². Nalazi se na području Grada Bjelovara u Bjelovarsko-bilogorskoj županiji. Upisano je u Registar eksploatacijskih polja ugljikovodika (EPU), Ministarstva gospodarstva i održivog razvoja.
3. **Količine i kakvoće rezervi ugljikovodika** na EPU Galovac-Pavljani potvrđene su Rješenjem Ministarstva gospodarstva i održivog razvoja (KLASA: UP/I-310-01/19-03/92, URBROJ: 517-06-3-2-20-8, od 16. listopada 2020.), sa stanjem na dan 31. prosinca 2018.
4. **Dozvola za pridobivanje ugljikovodika** na EPU Galovac-Pavljani izdaje se sukladno projektima:
 - Glavni rudarski projekt njihalica (KLASA: UP/I-310-01/93-03/33, URBROJ: 526-04-93-04, od 27. listopada 1993.)
 - Glavni rudarski projekt privođenja proizvodnji naftnog polja Galovac-Pavljani (KLASA: UP/I-310-01/94-03/111, URBROJ: 526-04-95-04, od 17. listopada 1995.)
 - Dopunski rudarski projekt naftnog polja Galovac-Pavljani (KLASA: UP/I-310-01/917-03/08, URBROJ: 526-04-97-05, od 29. travnja 1997.)

- Dopunski rudarski projekt naftnog polja Žutica za radove hidrauličkog frakturiranja na bušotini Žutica-255 (KLASA: UP/I-310-01/97-03/80. URNROJ: 526-04-97-07, od 17. studenoga 1997, tipski projekt)
 - Dopunski rudarski projekt remontnih rudarskih radova na naftnom polju Privlaka – tipski projekt (KLASA: UP/I-310-01/98-03/96, URBROJ: 526-04-99-06, od 26. siječnja 1999.
 - Dopunski rudarski projekt za eksploatacijsko polje ugljikovodika Galovac-Pavljani „Odlaganje slojne vode na eksploatacijskom polju ugljikovodika Galovac-Pavljani“ (KLASA: UP/I-310-01/06-03/205, URBROJ: 526-04-02-07-5, od 30. ožujka 2007.
 - Dopunski rudarski projekt eksploatacije ugljikovodika na eksploatacijskom polju ugljikovodika Galovac-Pavljani dopuna 3 (KLASA: UP/I-310-01/15-03/152, URBROJ: 526-04-02/2-15-06, od 9. studenog 2015.
 - Dopunski rudarski projekt ugradnje linearnog sustava podizanja fluida dubinskom sisaljkom na eksploatacijskom polju Žutica - tipski projekt (UP/I-310-01/17-03/17, URBROJ: 517-13-1-3/1191-17-7, od 22. kolovoza 2017.
 - Dopunski rudarski projekt za doziranje kemijskih aditiva primjenom dozirno-pumpnog agregata na eksploatacijskom polju ugljikovodika Ivanić - tipski projekt (UP/I-310-01/18-03/69, URBROJ: 517-06-3-1-18-7, od 10. rujna 2018.
 - **Dopunski projekt razrade i eksploatacije ugljikovodika na eksploatacijskom polju ugljikovodika „Galovac-Pavljani“ – četvrta dopuna** (KLASA: UP/I-310-01/21-03/81, URBROJ: 517-07-3-1-21-8, od 28. listopada 2021.)
5. Investitor je **dužan plaćati** fiksnu novčanu naknadu za površinu utvrđenog EPU Galovac-Pavljani i varijabilnu novčanu naknadu za pridobivene količine ugljikovodika, sukladno propisu kojim se uređuje plaćanje naknade za istraživanje i eksploataciju ugljikovodika.
 6. Investitor je dužan Ministarstvu gospodarstva i održivog razvoja i Agenciji za ugljikovodike dostaviti najkasnije 30 dana prije početka svake kalendarske godine **plan eksploatacije**, a koji mora biti u skladu s provjerenom naftno-rudarskom dokumentacijom.
 7. Investitor je dužan Ministarstvu gospodarstva i održivog razvoja i Agenciji za ugljikovodike najkasnije 30 dana po isteku kalendarske godine u godišnjem izvješću o realiziranoj eksploataciji **prikazati odstupanja** u odnosu na elaborat o rezervama potvrđen rješenjem o utvrđivanju količina i kakvoći rezervi. Ako je došlo do bitnih odstupanja pridobivenih količina ugljikovodika iz elaborata o rezervama, kao i promjene kategorizacije rezervi, Ministarstvo gospodarstva i održivog razvoja može zatražiti izradu izvanrednog elaborata o rezervama.
 8. Sastavni dijelovi ove Dozvole su:
 - Zemljovid utvrđenog eksploatacijskog polja ugljikovodika „Galovac-Pavljani“ (Prilog 1.).
 - Pregledna karta naftno-rudarskih objekata i postrojenja eksploatacijskog polja ugljikovodika „Galovac-Pavljani“, s označenim katastarskim česticama i granicama katastarskih općina (Prilog 2.).
 - Tablica s navedenim katastarskim česticama (Prilog 3.).
 9. Investitor je dužan dostaviti Ministarstvu gospodarstva i održivog razvoja jamstvo za troškove sanacije eksploatacijskog polja u iznosu od **1.007.631,56 EUR** (slovima: milijun dvjesto sedam tisuća šesto trideset jedan euro i pedeset šest centi), (uz primjenu fiksnog

tečaja konverzije, 1 EUR=7,53450 kn iznos je to protuvrijednosti 7.592.000,00 kn) prije potpisivanja ugovora o eksploataciji ugljikovodika na EPU Galovac-Pavljani. Jamstvo za troškove sanacije eksploatacijskog polja ugljikovodika može biti u obliku zadužnice koja je izdana sukladno propisima koji propisuju oblik i sadržaj zadužnice.

10. Investitor dužan je svake godine dostaviti Ministarstvu gospodarstva i održivog razvoja **izjavu kojom potvrđuje** da je zadužnica izdana sukladno točki 9. izreke ove dozvole valjana.
11. Investitor je dužan **dostaviti imenovanje odgovornog voditelja** izvođenja naftno-rudarskih radova prije potpisivanja ugovora o eksploataciji ugljikovodika na EPU Galovac-Pavljani.
12. **U roku od 60 dana** od dana izvršnosti ove dozvole, Investitor mora s Ministarstvom gospodarstva i održivog razvoja, **temeljem ove dozvole sklopiti ugovor** o eksploataciji ugljikovodika na EPU Galovac-Pavljani.
13. **Rok** na koji se Investitoru izdaje dozvola za pridobivanje ugljikovodika na eksploatacijskom polju ugljikovodika „Galovac-Pavljani“ određen je temeljem Dopunskog projekta razrade i eksploatacije ugljikovodika na eksploatacijskom polju ugljikovodika „Galovac-Pavljani“ – četvrta dopuna (KLASA: UP/I-310-01/21-03/81, URBROJ: 517-07-3-1-21-8, od 28. listopada 2021.), a u trajanju do **31. prosinca 2025.**
14. Ova dozvola **objavljuje se** na mrežnim stranicama Ministarstva gospodarstva i održivog razvoja, Bjelovarsko-bilogorskoj županiji, te Grada Bjelovara.

Obrazloženje

Investitor INA-INDUSTRIJA NAFTE, d.d., OIB: 27759560625, Istraživanje i proizvodnja nafte i plina, Avenija Većeslava Holjevca 10, 10020 Zagreb, (u daljnjem tekstu: Investitor) podnio je 26. veljače 2021. Ministarstvu gospodarstva i održivog razvoja, Upravi za energetiku, (u daljnjem tekstu: Ministarstvo) *Zahtjev za dodjelu Dozvole za pridobivanje ugljikovodika na eksploatacijskom polju ugljikovodika „Galovac-Pavljani“* (Znak:001/50000218/22-02-21/31, od 25. veljače 2021., u daljnjem tekstu: Zahtjev) prema odredbama članka 48. stavka 5. Zakona o istraživanju i eksploataciji ugljikovodika (u daljnjem tekstu: Zakon).

Uz Zahtjev investitor je priložio:

1. Rješenje o odobrenju izvođenja rudarskih radova temeljem provjerenog rudarskog projekta „Glavni rudarski projekt privođenja proizvodnji naftnog polja „Galovac-Pavljani“ (KLASA: UP/I-310-01/95-03/82; URBROJ: 526-04-95-02, od 27. listopada 1995.)
2. Rješenje o dodjeli koncesije za izvođenje rudarskih radova eksploatacije ugljikovodika na eksploatacijskom polju „Galovac-Pavljani“ (KLASA: UP/I-310-01/08-03/124; URBROJ: 526-04-02-08-7, od 17. prosinca 2008.)
3. Rješenje o utvrđivanju eksploatacijskog polja ugljikovodika „Galovac-Pavljani“ (KLASA: UP/I-310-01/15-03/72; URBROJ: 526-04-02/2-15-03, od 22. svibnja 2015.)
4. Rješenje o utvrđivanju količina i kakvoći rezervi na eksploatacijskom polju ugljikovodika „Galovac-Pavljani“ (KLASA: UP/I-310-01/19-03/92; URBROJ: 517-06-3-1-20-8, od 16. listopada 2020.)
5. Naslovnice provjerene naftno-rudarske projektne dokumentacije:

- 5.1. Glavni rudarski projekt njihalica (KLASA: UP/I-310-01/93-03/33; URBROJ: 526-04-93-04, od 27. listopada 1993.)
- 5.2. Glavni rudarski projekt privođenja proizvodnji naftnog polja „Galovac-Pavljani“ (KLASA: UP/I-310-01/94-03/111; URBROJ: 526-04-95-04, od 17. listopada 1995.)
- 5.3. Dopunski rudarski projekt naftnog polja Galovac-Pavljani (KLASA: UP/I-310-01/97-03/08; URBROJ: 526-04-97-05, od 29. travnja 1997.)
- 5.4. Dopunski rudarski projekt naftnog polja Žutica za radove hidrauličkog frakturiranja na bušotini Žutica-255 (KLASA: UP/I-310-01/97-03/80; URBROJ: 526-04-97-07, od 17. studenoga 1997.)
- 5.5. Dopunski rudarski projekt remontnih rudarskih radova na naftnom polju Privlaka – tipski projekt (KLASA: UP/I-310-01/98-03/96; URBROJ: 526-04-99-06, od 26. siječnja 1999.)
- 5.6. Dopunski rudarski projekt za eksploatacijsko polje Galovac-Pavljani „Odlaganje slojne vode na eksploatacijskom polju ugljikovodika Galovac-Pavljani“, projekt broj 3 (KLASA: UP/I-310-01/06-03/205; URBROJ: 526-04-02-07-5, od 30. ožujka 2007.)
- 5.7. Dopunski rudarski projekt eksploatacije ugljikovodika na eksploatacijskom polju „Galovac-Pavljani“ – dopuna 3 (KLASA: UP/I-310-01/15-03/152; URBROJ: 526-04-02/2-15-06, od 9. studenoga 2015.)
- 5.8. Dopunski rudarski projekt ugradnje linearnog sustava podizanja fluida dubinskom sisaljkom na eksploatacijskom polju „Žutica“ – tipski projekt (KLASA: UP/I-310-01/17-03/17; URBROJ: 517-13-1-3/1191-17-7, od 22. kolovoza 2017.)
- 5.9. Dopunski rudarski projekt za doziranje kemijskih aditiva primjenom dozirno-pumpnog agregata na eksploatacijskom polju ugljikovodika „Ivanić“ – tipski projekt (KLASA: UP/I-310-01/18-03/69; URBROJ: 517-06-3-1-18-7, od 10. rujna 2018.)
6. Izjavu osoba ovlaštenih za zastupanje o nepostojanju zapreka propisanih člankom 17. Zakona o istraživanju i eksploataciji ugljikovodika R-43/20, od 6. studenoga 2020.
7. Dokaze o pravu korištenja nekretnina na kojima su smješteni naftno-rudarski objekti eksploatacijskog polja ugljikovodika „Galovac-Pavljani“, zemljišnoknjižni izvaci, ugovori o zakupu i ugovori o služnosti
8. Pregledne karte objekata eksploatacijskog polja ugljikovodika „Galovac-Pavljani“ u mjerilu 1:10000 i 1:25000.

Ministarstvo je Rješenjem o utvrđivanju količina i kakvoći rezervi na eksploatacijskom polju ugljikovodika „Galovac-Pavljani“ (KLASA: UP/I-310-01/19-03/92; URBROJ: 517-06-3-1-20-8, od 16. listopada 2020.) i izmjenom Rješenja o utvrđivanju količina i kakvoći rezervi na eksploatacijskom polju ugljikovodika „Galovac-Pavljani“ (KLASA: UP/I-310-01/19-03/92; URBROJ: 517-06-3-1-21-10, od 11. ožujka 2021.) utvrdilo da je Investitor dužan izraditi novi dopunski projekt razrade i eksploatacije na eksploatacijskom polju ugljikovodika „Galovac-Pavljani“ zbog toga što je došlo do bitnih odstupanja od zadnjeg provjerenog projekta.

Ministarstvo je Zaključkom KLASA: UP/I-310-01/21-03/45, URBROJ: 517-07-3-1-21-2, od 17. ožujka 2021. zatražilo dopunu Zahtjeva za dodjelu Dozvole za pridobivanje ugljikovodika na eksploatacijskom polju ugljikovodika „Galovac-Pavljani“ (u daljnjem tekstu: Zahtjev) dopunskim projektom razrade i eksploatacije i dokazom o pravu korištenja zemljišnih čestica s

obzirom na to da ni ugovor niti odluka tijela nadležnog za upravljanje državnom imovinom nisu dostavljeni uz Zahtjev za sve čestice na kojima se nalaze naftno-rudarski objekti i postrojenja unutar granica eksploatacijskog polja.

Investitor je dopisom od 9. travnja 2021. (Znak: 001/50457184/09-04-21/717) dostavio na provjeru Dopunski projekt razrade i eksploatacije ugljikovodika na eksploatacijskom polju ugljikovodika „Galovac-Pavljani“ – četvrta dopuna, za koji je Ministarstvo donijelo Rješenje o obavljenoj provjeri naftno-rudarskog projekta (KLASA: UP/I-310-01/21-03/81, URBROJ: 517-07-3-1-21-8, od 28. listopada 2021.).

Investitor je dopisom od 1. srpnja 2021. (Znak: 001/50457184/01-07-21/1216) zatražio produženje roka za dostavu dokaza o pravu korištenja zemljišnih čestica na eksploatacijskom polju ugljikovodika „Galovac-Pavljani“, a Ministarstvo je Zaključkom KLASA: UP/I-310-01/21-03/45, URBROJ: 517-07-3-1-21-4, od 9. srpnja 2021. produžilo rok za dostavu dokaza o pravu korištenja zemljišnih čestica do 30. rujna 2021.

Investitor je ponovo dopisom od 28. rujna 2021. (Znak: 001/50457184/28-09-21/1653) zatražio produženje roka za dostavu dokaza o pravu korištenja zemljišnih čestica na eksploatacijskom polju ugljikovodika „Galovac-Pavljani“, a Ministarstvo je Zaključkom KLASA: UP/I-310-01/21-03/45, URBROJ: 517-07-3-1-21-6, od 30. rujna 2021. produžilo rok za dostavu dokaza o pravu korištenja zemljišnih čestica do 31. prosinca 2021.

Investitor je po treći puta, dopisom od 9. prosinca 2021. (Znak: 001/50457184/08-12-21/1997) zatražio produženje roka za dostavu dokaza o pravu korištenja zemljišnih čestica na eksploatacijskom polju ugljikovodika „Galovac-Pavljani“, a Ministarstvo je Zaključkom KLASA: UP/I-310-01/21-03/45, URBROJ: 517-07-3-1-21-8, od 16. prosinca 2021. produžilo rok za dostavu dokaza o pravu korištenja zemljišnih čestica do ishoda dokaza o pravu korištenja zemljišnih čestica.

Investitor je dopisom od 4. listopada 2022. (Znak: 001/50457184/28-09-22/1439) dostavio obavijest o ispunjenju svih uvjeta za izdavanje nove dozvole i sklapanje Ugovora o eksploataciji ugljikovodika na eksploatacijskom polju ugljikovodika „Galovac-Pavljani“.

Investitor je riješio imovinsko-pravne odnose za zemljišnoknjižne čestice na kojima se odvijaju naftno-rudarski radovi u skladu s Dopunskim projektom razrade i eksploatacije ugljikovodika na eksploatacijskom polju ugljikovodika „Galovac-Pavljani“ – četvrta dopuna (KLASA: UP/I-310-01/21-03/81, URBROJ: 517-07-3-1-21-8, od 28. listopada 2021.) i ostalim provjerenim naftno-rudarskim projektima iz točke 4. izreke ove Dozvole te nije predviđeno korištenje nekretnina različitih od nekretnina na kojima se odvijaju naftno-rudarski radovi.

Kako je Zahtjev za dodjelu Dozvole za pridobivanje ugljikovodika na eksploatacijskom polju ugljikovodika „Galovac-Pavljani“ podnesen je 25. veljače 2021., a utvrđeno eksploatacijsko polje ugljikovodika „Galovac-Pavljani“ vrijedilo je do 31. prosinca 2022., Investitor je ishodio Rješenje o utvrđivanju eksploatacijskog polja ugljikovodika „Galovac-Pavljani“.

Točka 1. do 4. izreke ove Dozvole temelji se na članku 48. stavku 7. Zakona.

Točka 5. izreke ove Dozvole temelji se na članku 51. Zakona i člancima 3. do 9. Uredbe o naknadi za istraživanje i eksploataciju ugljikovodika („Narodne novine“, broj 25/20.).

Točka 6. izreke ove Dozvole temelji se na članku 129. stavku 5. Zakona, kojim je utvrđeno da plan eksploatacije koji je Investitor dužan dostaviti Ministarstvu i Agenciji za ugljikovodike, 30 dana prije početka kalendarske godine, mora biti usklađen s provjerenom naftno-rudarskom dokumentacijom.

Točka 7. izreke ove Dozvole utvrđena je u skladu s člankom 41. stavcima 4. i 5. Zakona, kojima je određeno da je Investitor dužan Ministarstvu i Agenciji najkasnije 30 dana po isteku kalendarske godine u godišnjem izvješću o realiziranoj eksploataciji prikazati odstupanja u

odnosu na elaborat o rezervama potvrđen rješenjem o potvrđivanju količine i kakvoći rezervi. Ako dođe do bitnih odstupanja od uvjeta i dinamike pridobivanja iz elaborata o rezervama, kao i promjene kategorizacije rezervi, Ministarstvo može zatražiti izradu izvanrednog elaborata o rezervama.

Točka 8. izreke ove Dozvole utvrđena je u skladu s člankom 48. stavku 5. točki 1. Zakona, a odnosi se na obvezu Investitora za dostavom dokaza o pravu korištenja zemljišnih čestica unutar eksploatacijskog polja ugljikovodika.

Rok za dostavu jamstva iz točke 9. izreke ove Dozvole i rok za dostavu izjave iz točke 10. izreke ove Dozvole, kojom se utvrđuje da je izdana zadužnica valjana, utvrđen je u skladu s člankom 48. stavkom 7. točkom 6. Zakona.

Točka 11. izreke ove Dozvole utvrđena je u skladu s člankom 129. Zakona.

Točka 12. izreke ove Dozvole utvrđena je u skladu s člankom 48. stavkom 7. točkom 7. Zakona

Točka 13. izreke ove Dozvole utvrđena je u skladu s člankom 48. stavkom 7. točkom 9. Zakona.

Točka 14. izreke ove Dozvole utvrđena je temeljem članka 12. stavka 2. Zakona.

UPUTA O PRAVNOM LIJEKU

Protiv ove dozvole ne može se izjaviti žalba, ali se može pokrenuti upravni spor. Upravni spor pokreće se tužbom nadležnom upravnom sudu u roku 30 dana od dana dostave ove dozvole. Tužba se predaje neposredno u pisanom obliku, usmeno na zapisnik ili se šalje poštom, odnosno dostavlja elektronički.



PRILOZI:

Prilog 1.: Zemljovid utvrđenog eksploatacijskog polja ugljikovodika „Galovac-Pavljani“

Prilog 2.: Pregledna karta naftno-rudarskih objekata i postrojenja eksploatacijskog polja ugljikovodika „Galovac-Pavljani“, s označenim katastarskim česticama i granicama katastarskih općina

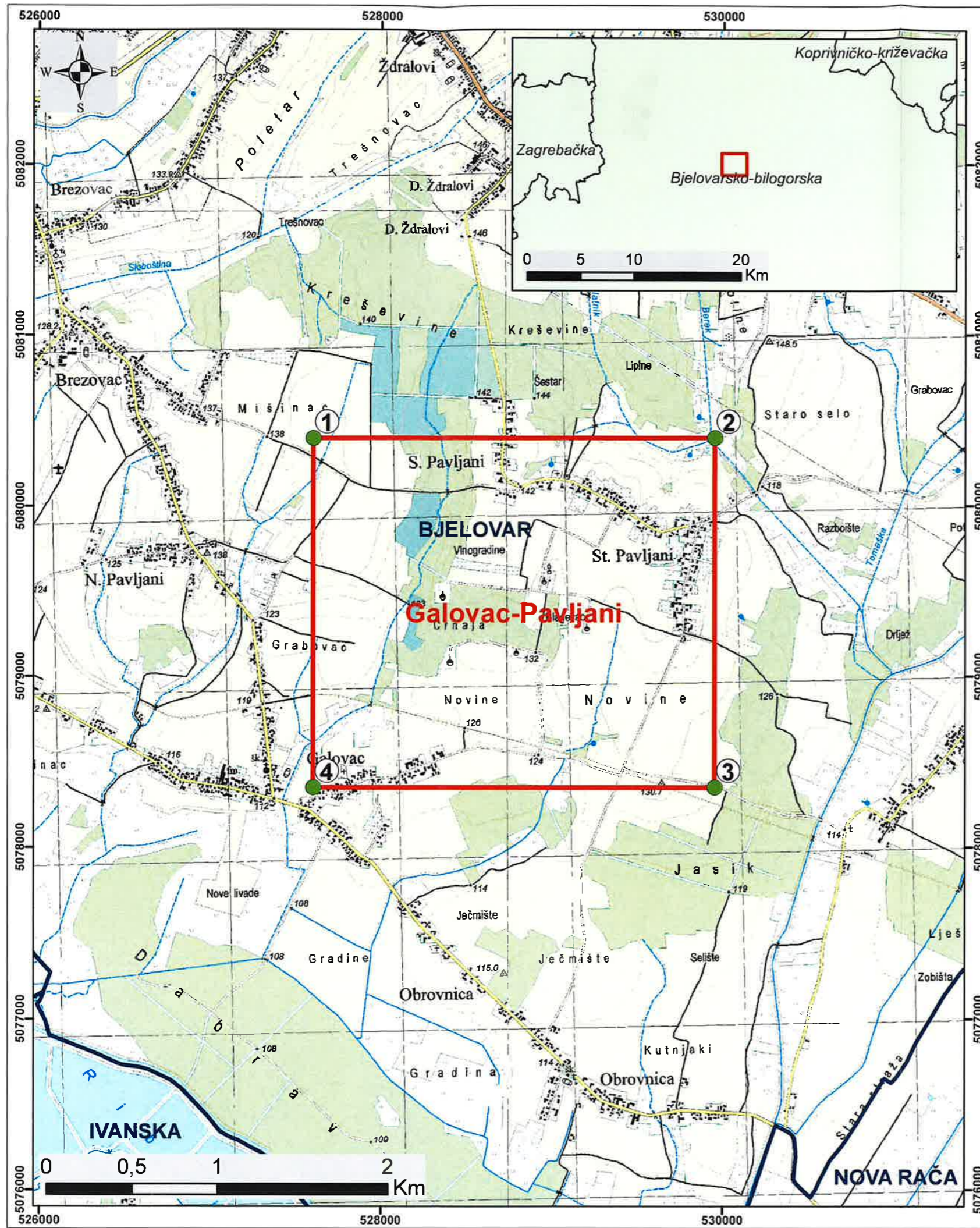
Prilog 3.: Tablica s katastarskim česticama

DOSTAVITI:

1. INA-INDUSTRIJA NAFTE, d.d., Istraživanje i proizvodnja nafte i plina, 10020 Zagreb-
Novi Zagreb, Avenija Većeslava Holjevca 10
2. Elektroničkim putem:
 1. Agencija za ugljikovodike: pisarnica@azu.hr

2. Državni inspektorat – Sektor za nadzor rudarstva, energetike i opreme pod tlakom:
pisarnica.dirh@dirh.hr
3. Državni inspektorat – Sektor za nadzor zaštite okoliša, zaštite prirode i vodopravni nadzor: pisarnica.dirh@dirh.hr
4. Ministarstvo financija: pisarnica@mfin.hr
5. Ministarstvo prostornoga uređenja, graditeljstva i državne imovine: episarnica@mpgi.hr
6. Ministarstvo gospodarstva i održivog razvoja, Uprava vodnoga gospodarstva i zaštite mora: tajnica.uvg@mingor.hr
7. Ministarstvo gospodarstva i održivog razvoja, Uprava za procjenu utjecaja na okoliš i održivo gospodarenje otpadom: ivan.hus@mingor.hr
8. Ministarstvo gospodarstva i održivog razvoja, Uprava za zaštitu prirode: snjezana.starcevic@mingor.hr
9. Bjelovarsko-bilogorska županija: kabinet.zupana@bbz.hr
10. Grad Bjelovar: grad@bjelovar.hr

3. Pismohrana



Zemljovid utvrđenog eksploatacijskog polja ugljikovodika „GALOVAC-PAVLJANI“

Ministarstvo gospodarstva i održivog razvoja
 Uprava za energetiku
 Sektor za naftno rudarstvo i geotermalne vode za energetske svrhe

Rješenje kojim je utvrđeno eksploatacijsko polje
 KLASA: UP/I-392-01/22-01/109
 URBROJ: 517-07-3-2-22-2
 Zagreb, 25. listopada 2022.
 Ovlaštenik eksploatacijskog polja: INA - INDUSTRIJA NAFTE d.d. Zagreb

Mjerilo 1:25 000

Tumač:

- Vršne točke utvrđenog EPU "Galovac-Pavljani"
- Granica utvrđenog EPU "Galovac-Pavljani"
- Jedinice lokalne samouprave



Koordinate vršnih točaka utvrđenog EPU "Galovac-Pavljani"		
OZNAKA TOČKE	KOORDINATE HTRS96/TM	
	E	N
1	527600,00	5080400,00
2	529950,00	5080400,00
3	529950,00	5078350,00
4	527600,00	5078350,00
Površina = 4,82 km ²		

PREGLEDNA KARTA NAFTNO-RUDARSKIH OBJEKATA I POSTROJENJA EKSPLOATACIJSKOG POLJA UGLJIKOVODIKA "GALOVAC-PAVLJANI" Mjerilo 1:5 000

Tumač znakova:

 Naftno-rudarski objekti i postrojenja:

k.o. Galovac

Galovac-1 ALFA (Gal-1AL)

Pavljani-1

Pavljani-2

Pavljani-4

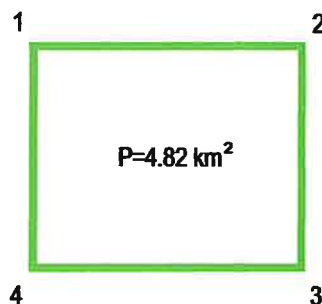
Pavljani-5 ALFA (Pav-5AL)

Pavljani-6

Sabirno otpremna stanica Pavljani (SOS Pavljani)

 Granica EPU Galovac-Pavljani

 Granica katastarskih općina



Vršne točke EPU Galovac-Pavljani

1	E = 527 600,000	N = 5 080 400,000
2	E = 529 950,000	N = 5 080 400,000
3	E = 529 950,000	N = 5 078 350,000
4	E = 527 600,000	N = 5 078 350,000

Izradila i ovjerila:

Martina Suša, mag.ing.geod. et geoinf.

Martina Suša
mag.ing.geod. et geoinf.

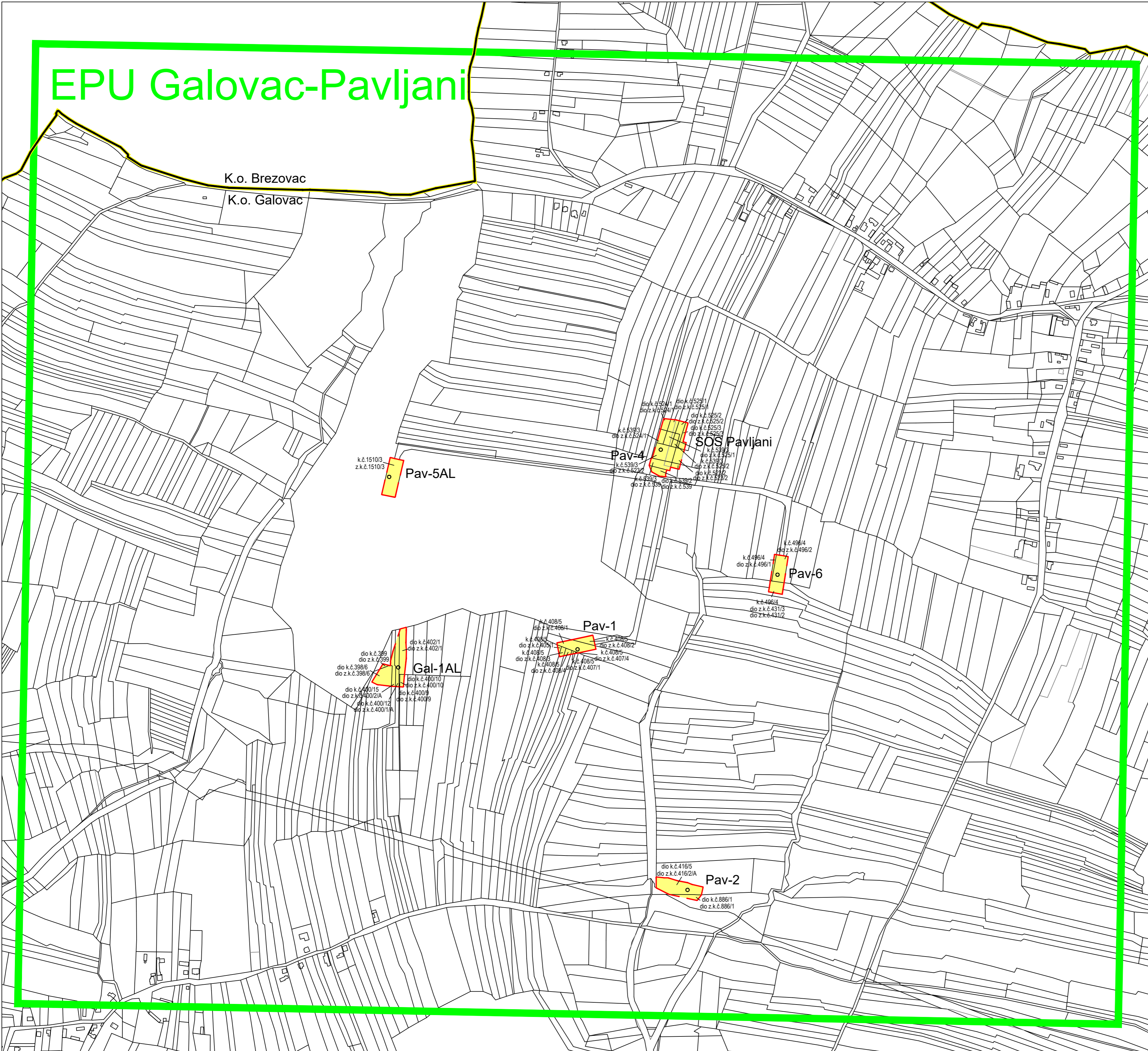
Ovlaštena inženjer geodezije

INA d.d. Suša
Zagreb



Geo 1326

EPU Galovac-Pavljani



INA - INDUSTRIJA NAFTE d.d.
Istraživanje i proiz. nafte i plina
Upravljanje projektima i ishođenje dozvola IPNP
Ishođenje dozvola IPNP
Avenija Večeslava Holjevca 10, 10020 Zagreb

EPU GALOVAC-PAVLJANI

Datum:
ožujak 2023.

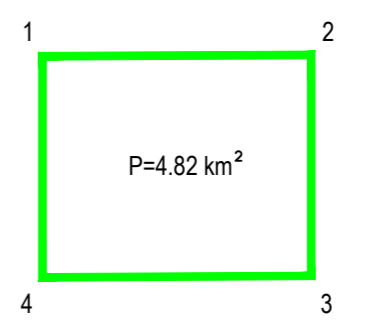
PREGLEDNA KARTA NAFTNO-RUDARSKIH OBJEKATA I POSTROJENJA EKSPLOATACIJSKOG POLJA UGLJIKOVODIKA "GALOVAC-PAVLJANI"

Mjerilo 1:5 000

Tumač znakova:

- Naftno-rudarski objekti i postrojenja:
- k.o. Galovac
- Galovac-1 ALFA (Gal-1AL)
- Pavljani-1
- Pavljani-2
- Pavljani-4
- Pavljani-5 ALFA (Pav-5AL)
- Pavljani-6
- Sabirno otpremna stanica Pavljani (SOS Pavljani)

- Granica EPU Galovac-Pavljani
- Granica katastarskih općina



Vršne točke EPU Galovac-Pavljani

1	E = 527 600,000	N = 5 080 400,000
2	E = 529 950,000	N = 5 080 400,000
3	E = 529 950,000	N = 5 078 350,000
4	E = 527 600,000	N = 5 078 350,000

Redni broj	Broj zemljišta				Katastarska općina	Na dijelu zemljišne čestice površine (m ²)
	Zemljišnoknjižna oznaka	Zemljišnoknjižni uložak	Katastarska oznaka	Posjedovni list		
1.	398/6	1944	398/6	848	Galovac	1.330
- ukupna površina zemljišne čestice: 6.402 m ² - Zemljišno knjižni uložak izdan od Općinskog suda u Bjelovaru - Ugovor o zakupu zemljišta s vlasnikom zemljišne čestice						
2.	399	2027, 297	399	1296, 120	Galovac	89
- ukupna površina zemljišne čestice: 629, 629 m ² - Zemljišno knjižni uložak izdan od Općinskog suda u Bjelovaru - Ugovor o osnivanju prava služnosti s vlasnikom zemljišne čestice						
3.	400/1/A	516	400/12	128	Galovac	850
- ukupna površina zemljišne čestice: 3.946 m ² - Zemljišno knjižni uložak izdan od Općinskog suda u Bjelovaru - Ugovor o zakupu zemljišta s vlasnikom zemljišne čestice						
4.	400/2/A	1694	400/15	128	Galovac	620
- ukupna površina zemljišne čestice: 4.111 m ² - Zemljišno knjižni uložak izdan od Općinskog suda u Bjelovaru - Ugovor o zakupu zemljišta s vlasnikom zemljišne čestice						
5.	400/9	802	400/9	19	Galovac	44
- ukupna površina zemljišne čestice: 342 m ² - Zemljišno knjižni uložak izdan od Općinskog suda u Bjelovaru - Ugovor o zakupu zemljišta s vlasnikom zemljišne čestice						
6.	400/10	232	400/10	250	Galovac	239
- ukupna površina zemljišne čestice: 1.601 m ² - Zemljišno knjižni uložak izdan od Općinskog suda u Bjelovaru - Ugovor o zakupu zemljišta s vlasnikom zemljišne čestice						
7.	402/1	373	402/1	1459	Galovac	1.409
- ukupna površina zemljišne čestice: 3.165 m ² - Zemljišno knjižni uložak izdan od Općinskog suda u Bjelovaru - Ugovor o zakupu zemljišta s vlasnikom zemljišne čestice						
8.	405/1	2030	408/5	296	Galovac	134
- ukupna površina zemljišne čestice: 134 m ² - Zemljišno knjižni uložak izdan od Općinskog suda u Bjelovaru - Ugovor o osnivanju prava služnosti s vlasnikom zemljišne čestice						
9.	407/1	99	408/5	631, 26	Galovac	52
- ukupna površina zemljišne čestice: 26, 26 m ² - Zemljišno knjižni uložak izdan od Općinskog suda u Bjelovaru - Rješenje o nepotpunom izvlaštenju ustanovljenjem prava služnosti s vlasnikom zemljišne čestice						

10.	407/4	1063	408/5	205	Galovac	8
- ukupna površina zemljišne čestice: 8 m ² - Zemljišno knjižni uložak izdan od Općinskog suda u Bjelovaru - Rješenje o nepotpunom izvlaštenju ustanovljenjem prava služnosti s vlasnikom zemljišne čestice						
11.	408/1	136	408/5	367	Galovac	1.320
- ukupna površina zemljišne čestice: 1.853 m ² - Zemljišno knjižni uložak izdan od Općinskog suda u Bjelovaru - Ugovor o zakupu zemljišta s vlasnikom zemljišne čestice						
12.	408/2	458	408/5	367	Galovac	533
- ukupna površina zemljišne čestice: 1.853 m ² - Zemljišno knjižni uložak izdan od Općinskog suda u Bjelovaru - Ugovor o zakupu zemljišta s vlasnikom zemljišne čestice						
13.	408/3	459	408/5	1075	Galovac	188
- ukupna površina zemljišne čestice: 188 m ² - Zemljišno knjižni uložak izdan od Općinskog suda u Bjelovaru - Ugovor o zakupu zemljišta s vlasnikom zemljišne čestice						
14.	408/4	456	408/5	381	Galovac	165
- ukupna površina zemljišne čestice: 165 m ² - Zemljišno knjižni uložak izdan od Općinskog suda u Bjelovaru - Ugovor o osnivanju prava služnosti s vlasnikom zemljišne čestice						
15.	416/2/A	742	416/5	1451	Galovac	2.615
- ukupna površina zemljišne čestice: 14.537 m ² - Zemljišno knjižni uložak izdan od Općinskog suda u Bjelovaru - Ugovor o zakupu zemljišta s vlasnikom zemljišne čestice						
16.	886/1	1445	886/1	927	Galovac	430
- ukupna površina zemljišne čestice: 5.927 m ² - Zemljišno knjižni uložak izdan od Općinskog suda u Bjelovaru - Ugovor o zakupu zemljišta s vlasnikom zemljišne čestice						
17.	539	599	539/2, 539/3	1079	Galovac	1.472
- ukupna površina zemljišne čestice: 2277, 767 m ² - Zemljišno knjižni uložak izdan od Općinskog suda u Bjelovaru - Ugovor o zakupu zemljišta s vlasnikom zemljišne čestice						
18.	523/2	1969	523/2, 539/3	1181, 203	Galovac	1.983
- ukupna površina zemljišne čestice: 4567, 1379 m ² - Zemljišno knjižni uložak izdan od Općinskog suda u Bjelovaru - Ugovor o zakupu zemljišta s vlasnikom zemljišne čestice						
19.	524/1	1928	524/1, 539/3	1132, 284	Galovac	745
- ukupna površina zemljišne čestice: 3499, 387 m ² - Zemljišno knjižni uložak izdan od Općinskog suda u Bjelovaru - Ugovor o zakupu zemljišta s vlasnikom zemljišne čestice						
20.	525/1	644	525/1, 539/3	736, 229	Galovac	1.030
- ukupna površina zemljišne čestice: 4669, 535 m ² - Zemljišno knjižni uložak izdan od Općinskog suda u Bjelovaru - Ugovor o zakupu zemljišta s vlasnikom zemljišne čestice						

21.	525/2	805	525/2, 539/3	274	Galovac	794
- ukupna površina zemljišne čestice: 2613,269 m ² - Zemljišno knjižni uložak izdan od Općinskog suda u Bjelovaru - Ugovor o zakupu zemljišta s vlasnikom zemljišne čestice						
22.	525/3	74	525/3	1044	Galovac	471
- ukupna površina zemljišne čestice: 6.493 m ² - Zemljišno knjižni uložak izdan od Općinskog suda u Bjelovaru - Ugovor o zakupu zemljišta s vlasnikom zemljišne čestice						
23.	1510/03	1959	1510/03	909	Galovac	2.400
- ukupna površina zemljišne čestice: 2.400 m ² - Zemljišno knjižni uložak izdan od Općinskog suda u Bjelovaru - Odluka o osnivanju prava služnosti na zemljištu u vlasništvu Republike Hrvatske						
24.	496/1	1652	496/4	274	Galovac	198
- ukupna površina zemljišne čestice: 198 m ² - Zemljišno knjižni uložak izdan od Općinskog suda u Bjelovaru - Ugovor o zakupu zemljišta s vlasnikom zemljišne čestice						
25.	496/2	1580	496/4	603	Galovac	1.506
- ukupna površina zemljišne čestice: 1.506 m ² - Zemljišno knjižni uložak izdan od Općinskog suda u Bjelovaru - Ugovor o zakupu zemljišta s vlasnikom zemljišne čestice						
26.	431/2	1534	496/4	131	Galovac	275
- ukupna površina zemljišne čestice: 696 m ² - Zemljišno knjižni uložak izdan od Općinskog suda u Bjelovaru - Ugovor o zakupu zemljišta s vlasnikom zemljišne čestice						
27.	431/3	694	496/4	131	Galovac	421
- ukupna površina zemljišne čestice: 696 m ² - Zemljišno knjižni uložak izdan od Općinskog suda u Bjelovaru - Ugovor o zakupu zemljišta s vlasnikom zemljišne čestice						
Ukupno zauzeta površina zemljišnih čestica u m2 za koje se dodjeljuje Dozvola za pridobivanje ugljikovodika na eksploatacijskom polju "Galovac-Pavljani":						21.321